

**ОСОБЕНИ ПОЛОЖЕНИЯ ПО ПРОВЕЖДАНЕТО НА СЕЧТА**

/описва се състоянието на насаждението, какви сечи ще се водят в различните части на нехомогенните насаждения и други особености при провеждането на сечта – окомерна оценка на годността на стъблата в %, окомерна преценка на интензивността на сечта, възобновителен потенциал, променени или неточни граници на имоти, подотдели, карти, неотразени пътища, неусвоими, нелесопригодни части, извършени нарушения преди маркирането, предложения за технология за добива на дървесината и др./

Насаждението е в сравнително добро състояние. По границата с 659 г1 са отсизани незаконно дърветата в минали години. Маркирана е групово изборна сеч – общо 200 м<sup>3</sup> т. маса с клонови (сч, бс, яла). Извоза до временни складове ще се извършва по съществуващи извозни пътища с колесен трактор.

Приложени: 3 бр. сортиментни ведомости, които са неразделна част от карнет-описа. Маркираните дървета по настоящия опис са отбелязани в основата с контролни горски марки както следва:

КГМ №	регистриран лесолюб – име, фамилия	подпис
Б 4015	Иван Мангев	
А 3515	Димитър Спасов	
Б 1212	Пламен Мишков	

МАРКИРАЛ подпис: , дата 28.05.2021  
(Иван Мангев – гор. надзирател  
ОП Общинско лесничество – Самоков  
(име, фамилия на маркиращия лесолюб, длъжност, месторабота))


№ и дата на удостоверението за упражняване на лесолюбска практика: 12559, 19.09.16г.

ОДОБРЕНО ЗА СЕЧ (за държавни и общински гори):

подпис: , дата 27.06.2021

(инж. Владимир Малинов – Директор на ОП „Общинско лесничество“ – Самоков  
(име, фамилия, длъжност, месторабота))

№ и дата на удостоверението за упражняване на лесолюбска практика: 572/10.05.2012г.



Съгласуване на семепроизводствено насаждение:

(подпис, име, фамилия и длъжност в Горска семеконтролна станция гр. ....)

Дата: ..... год.

**КАРNET – ОПИС**

За извършеното маркиране

отдел 659 подотдел 91, землище Белл Искър

**ПОПЪЛВА СЕ САМО ЗА ДЪРЖАВНИ ГОРИ:**

държавно предприятие

ДГС/ДЛС

ГСУ

**ПОПЪЛВА СЕ САМО ЗА НЕДЪРЖАВНИ ГОРИ:**

имот № 3441.4.470 (трайно ограничен на терена) НЗЛТА Боя

собственост на Община Самоков

(физически лица- име, презиме, фамилия, общинска – община гр./с., юридически лица и др. – име и адрес)

стопански клас СВ

вид на сечта Групово-изборна

горскостопански план, програма, план-извлечение

лесоустройствен проект, план, програма

от 2014 год.

(ненужното се зачертава)

маркиран през

2021 год.

**ДАНИ ПО ГОРСКОСТОПАНСКИ ПЛАН/ПРОГРАМА/  
ЛЕСОУСТРОЙСТВЕН ПРОЕКТ/ПЛАН/ПРОГРАМА/ПЛАН-ИЗВЛЕЧЕНИЕ**

(ненужното се зачертава)

отдел 659 подотдел 9.1, имот № 3441.4.470, площ 1,7 ха

Състав по дърв. видове	възраст	пълнота	бонитет	общ запас с клонови	състояние и количество на съществуващия подраст	Предвидено за сеч			
						площ ха	ст. маса с клонови куб.м.	% от запаса	вид на сечта
см 8	110	0,4	2	430	ела 6, см 4	1,4	170		
ела 1				60	30 см, 0,7	0,2	25		
бб 1				40	140 м <sup>3</sup>	0,1	10		
см 9	50	0,1	1	70					
ела 1				10					
Общо:				610		1,7	205	40	групово-изборна

дървесни видове подходящи за месторастенето (бъдещ състав на насаждението):

см 6, ела 4, I ви бонитет

Забележка: реалния дървесен състав е см 6, бб 3, ела 1

(посочват се различията на таксационните показатели по ЛУП от действителните)

**СОРТИМЕНТИРАНО (ИЗЧИСЛЕНО ПО ЛУП) ПОЛЗВАНЕ ПО ДЪРВЕСНИ ВИДОВЕ**  
(ненужното се зачертава)

Дървесен вид	Стояща маса	От нея:				
		едра	средна	дребна	дърва	отпад
плътни кубически метри						
см	101	59	3	-	28	11
бб	78	47	4	-	15	12
ела	21	14	1	-	4	2
Общо:	200	120	8	-	47	25

По настоящия опис са маркирани 148 бр. дървета с оранжева боя. На височина 1.30м, подлежащите за сеч дървета са отбелязани с оранжева боя и X знак.

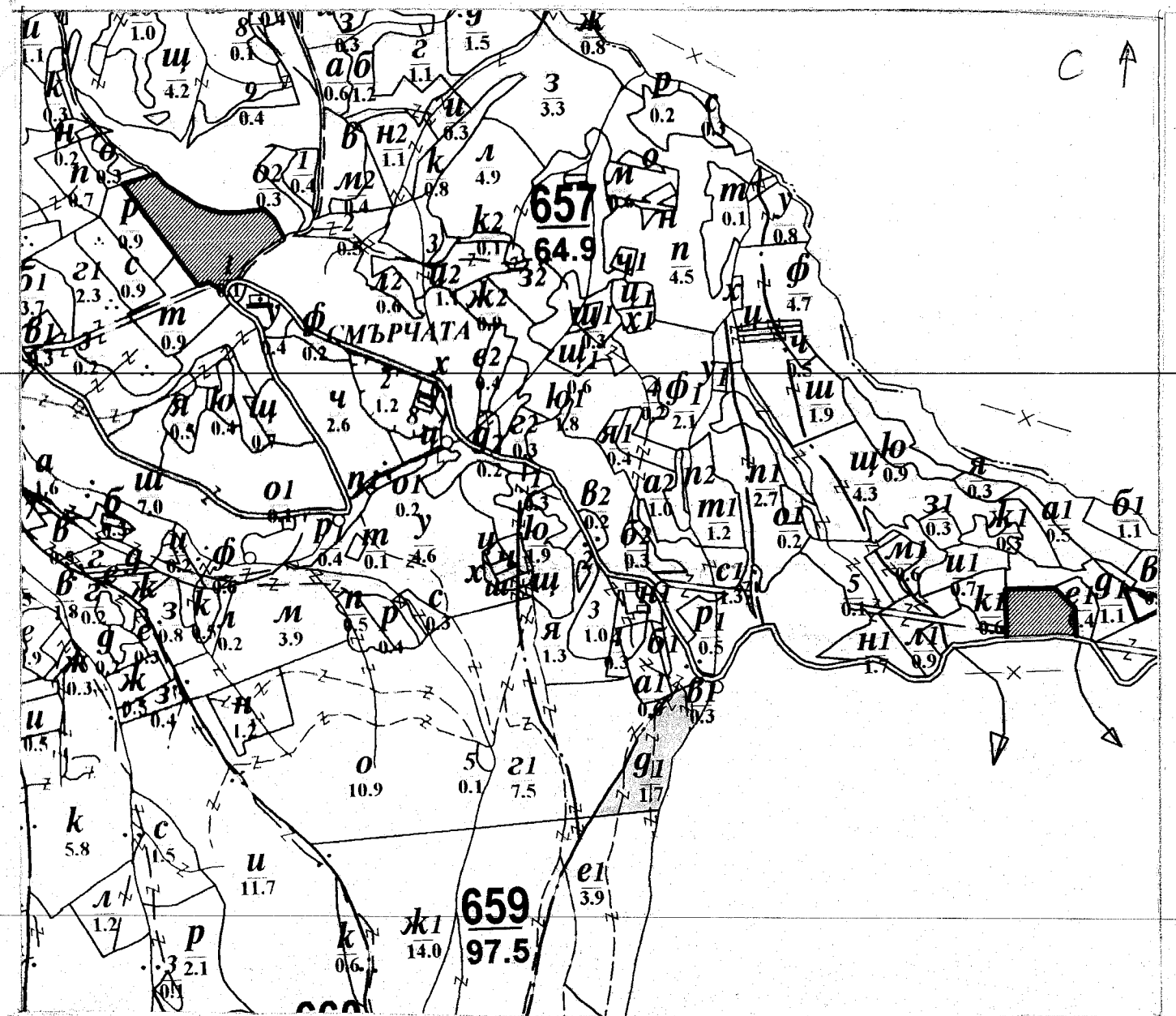
Забележка:

(тук се дават пояснения и данни за заложените пробни площи – площ, брой, местоположение, начина на отбелязване на оставащите на корен запазени единични дървета, когато се извършва цялостно отсичане на дървостоя, мъртва дървесина – стояща/лежача и др.)

**СКИЦА НА НАСАЖДЕНИЕТО (КОПИЕ ОТ ГОРСКАТА КАРТА) И**

**СХЕМА НА ИЗВОЗНИТЕ ПЪТИЩА**

М 1 : 10 000



Легенда:

- проектирани коларски вр. извозни пътища
- съществуващи извозни пътища
- съществуващ автомобилен път
- технологична просека
- насаждение
- проектирани тракторни вр. извозни пътища
- временен склад
- трасе на въжена линия
- проектиран автомобилен път

На схемата задължително се нанасят контурите на насаждението/имота, съществуващите и проектирани временни горски пътища, технологичните просеки, просеките за въжени линии, извозни пътища, временни складове както и връзката им със съществуващата автомобилна пътна мрежа.

СОПТИМЕНТНА ВЕДОМОСТ

Образец по чл. 50, ал. 11  
от Наредбата за сечите в горите

Маркирано през 2021 г. с  
Вид на сечта *Група на издържан*  
Дървесен вид *СМ*  
Среден диаметър *28* см  
Средна височина *28* см  
Средна дължина на короната в % *25*  
ВИСОЧИНЕН РАЗРЕД *22*

Община: *Смоков* за изчисляване на обема и категориите на маркираната дървесина в пл.м.  
Землище: *Бели Искър, отел. 6.2.8* имот № *91, 92, 93, 94, 95, 96, 97, 98, 99, 100, 101, 102*  
собственост на: *Община Смоков* собственост на *Самуилов*

Д - 1.30	Брой на дърветата			Обем на стъблата с кора		КАТЕГОРИИ ДЪРВЕСИНА ОТ СЪБЛАТА									Отпад.	Кора	Всичко стъблена маса 15+17+18+19			КЛОНИ							
	1	2	3	4	5	6	7	8	9	10	11	12	13	14			15	16	17	18	19	20	21	22	23	24	25
	Годни строителни	Негодни (за дърва)	Годни строителни	Негодни (за дърва)	Едра строителна	Средна строителна	Дребна строителна дървесина VI клас	Общо строителна дървесина 9+13+14	Дърва от годните стъбла	Общо дърва заедно с негодните	Всичко отклоните 21+22+23	Стойща маса с клони 20+24															
<b>Σ</b>	<b>78</b>	<b>17</b>	<b>7318</b>	<b>2276</b>	<b>414</b>	<b>398520</b>	<b>265925</b>	<b>236</b>	<b>236</b>	<b>6161</b>	<b>0.92</b>	<b>23.68</b>	<b>146919</b>	<b>9594</b>	<b>480</b>	<b>480</b>	<b>100.74</b>										

Централни стени на дървото в см	Среден аритм. височини за тези		Височинен разред
	за средния диаметър	за средния диаметър	
с среден диаметър по Вайзе	1	II	I
	37	42	27
	26	25	22

РЕКАПИТУЛАЦИЯ

Мярка	Стойща маса	Едра	Средна	Дребна	Всичко строит.	Дърва	Вършина	Отпад.
M <sup>3</sup>	101	59	3	-	62	28	-	71

Удостоверение за лес. практика № *12589/19.09.16*  
Дата: *28.05.21* г.

Маркиран: *Иван Мачизаев*  
(име фамилия и/или)

**СОРТИМЕНТНА ВЕДОМОСТ**

Община Самовока землеше Бели Искър отдел 659, подотдел 91, имот № 394, 4, 470  
 за изчисляване на обема и категориите на маркираната дървесина в пл.м<sup>3</sup>  
 Собственост на Самовока, Самовока

Образец по чл. 50, ал. 11  
 от Наредбата за сечите в горите


Маркирано през 2021 г.  
 Вид на сечта продължителна  
 Дървесен вид БЯ  
 Среден диаметър 38 см  
 Средна височина 29 м  
 Средна дължина на короната в % 20  
 ВИСОЧИНЕН РАЗРЕД II

Д - 1.30	Брой на дърветата			Обем на стъблата с кора			КАТЕГОРИИ ДЪРВЕСИНА ОТ СТЬБЛАТА											КЛОНИ										
	Годни строителни	Негодни (за дърва)		Годни строителни	Негодни (за дърва)		Едра строителна			Средна строителна					Дребна строителна дървесина VI клас	Общо строителна дървесина 9+13+14	Дърва от годните стъбла	Общо дърва заедно с негодните	Отпад.	Кора	Всичко стъблена маса 15+17+18+19	Дребна строителна дървесина	Дърва	Вършина	Всичко от клоните 21+22+23	Стояща маса с клони 20+24		
	1	2	3	4	5	6	7	8	9	10	11	12	13	14													15	16
6																												
10																												
14																												
18																												
22																												
26																												
30																												
34																												
38																												
42																												
46																												
50																												
54																												
58																												
62																												
66																												
70																												
74																												
78																												
82																												
86																												
90																												
94																												
98																												
102																												
	14	2		1735	262			191	5,89	1386	921	985				106												

Централни стъпки на дебелина в см	Средна дълж., височина за теж.				
Среден диаметър по Байзе	I	II	за средния диаметър	I	II
	34	42	29	23	25
					22

РЕКАПИТУЛАЦИЯ										
Марка	Стояща маса	Едра	Средна	Дребна	Всичко строит.	Дърва	Вършина	Отпад.		
M	21	14	1		15	4				2

Маркирал: Мариан Маринчев  
 (име фамилия, подпие)  
 Удостоверение за лес. практика № 12559/19.09.16  
 Дата: 28.05.21 г.



СОПТИМЕНТНА ВЕДОМОСТ

Община: Самуилов, землище: Бяла вода, отдел: 6539, подотдел: 4-1, имот №: 5711, 5712, 470  
 За изчисляване на обема и категориите на маркираната дървесина в пл.м<sup>3</sup>  
 собственост на: Васил Василев, Дружина Самуилов

Образец по чл. 50, ал. 11  
 от Наредбата за сечите в горите  
 Маркирано през: 2011 г.  
 Вид на сечта: Продуктивна  
 Дървесен вид: БС  
 Среден диаметър: 38 см.  
 Средна височина: 27 м.  
 Средна дължина на короната в %: 20  
 ВИСОЦИМЕН РАЗРЕД: 22

Д - 1.30	Брой на дърветата		Обем на стъблата с кора		КАТЕГОРИИ ДЪРВЕСИНА ОТ СТЬБЛАТА													Отпад.	Кора	Всичко стъблена маса 15+17+18+19	КЛОНИ					
	Годни строителни	Негодни (за дърва)	Годни строителни	Негодни (за дърва)	Едра строителна					Средна строителна					Дребна строителна дървесина VI клас	Общо строителна дървесина 9+13+14	Дърва от годните стъбла				Общо дърва заедно с негодните	21	22	23	24	25
					I - а клас	I клас	II клас	общо	III клас	IV клас	V клас	общо	14	15												
1	2	3	4	5	6	7	8	9	10	11	12	13	14	15	16	17	18	19	20	21	22	23	24	25		
6																										
10																										
14																										
18																										
22	5		2,50	2,50																						
26	10	2	7,00	1,70																						
30	11	4	10,34	3,76																						
34	22	3	26,62	3,63																						
38																										
42																										
46																										
50	1		2,73																							
54	2		6,70																							
58	2		7,38																							
62																										
66																										
70																										
74																										
78																										
82																										
86																										
90																										
94																										
98																										
102																										
Σ	53	14	62,97	11,29	2,05	18,00	27,06	11,32	2,15	0,15	4,02	0,15	51,28	0,97	14,36	111,01	74,25									

Централни стени на дъска в см	Средни дъгли, височини за тези	Височинен разрез
среден диаметър по Вайзе	за средния диаметър	
I	II	I
37	42	23
		25
		22

Мярка	Стояща маса	Едра	Средна	Дребна	Всичко строит.	Дърва	Вършина	Отпад.
M <sup>3</sup>	78	47	4	-	51	15	-	12

РЕКАПИТУЛАЦИЯ

Маркиран: Ван Нан

(име фамилия, надпис)

Удостоверение за лес. практика № 1258/19.09.16  
 Дата: 18.05.17 г.