

**ДАНИИ ПО ГОРСКОСТОПАНСКИ ПЛАН/ПРОГРАМА/  
ЛЕСОУСТРОЙСТВЕН ПРОЕКТ/ПЛАН/ПРОГРАМА/ПЛАН-ИЗВЛЕЧЕНИЕ**

отдел 236..... подотдел 2....., имот № 83273.3.23....., площ 15.1 ха  
(ненужното се зачертава)

Състав по дърв. видове	възраст	пълнота	бонитет	общ запас с клонови	състояние и количество на съществуващия подраст	Предвидено за сеч			вид на сечта	
						площ ха	ст. маса с клонови куб.м.	% от запаса		
б. дър 5	45	0.8	4	2030	/	0.2	45	100%	сани тарна	
см 4			2	1800						
здргл 1				650						
Общо:				4480		0.2	45			

дървесни видове подходящи за месторастенето (бъдещ състав на насаждението):  
б. дър 5 ; см 4 ; здргл 1

Забележка:  
.....  
.....  
.....

(посочват се различията на таксационните показатели по ЛУП от действителните)

**СОРИМЕНТИРАНО (ИЗЧИСЛЕНО ПО ЛУП) ПОЛЗВАНЕ ПО ДЪРВЕСНИ ВИДОВЕ**  
(ненужното се зачертава)

Дървесен вид	Стояща маса	От нея:					
		едра	средна	дребна	дърва	отпад	
б. дър	24	-	-	-	17	4	3
Общо:	24	-	-	-	17	4	3

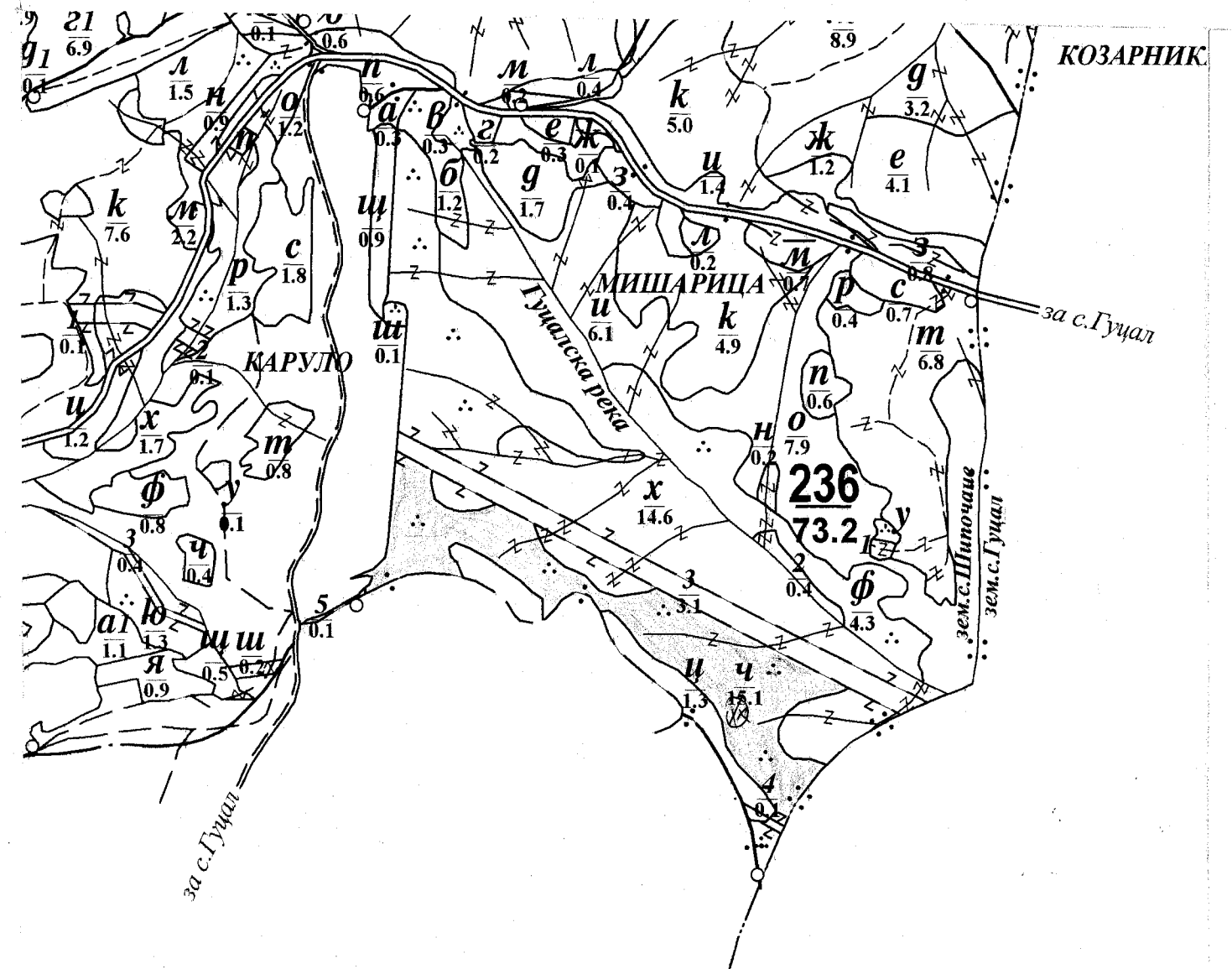
По настоящия опис са маркирани 102 бр. дървета с розова боя. На височина 1.30м, подлежащите за сеч дървета са отбелязани с розова боя и точка знак.

Забележка:  
.....  
.....

..... (тук се дават пояснения и данни за заложените пробни площи – площ, брой, местоположение, начина на отбелязване на оставащите на корен запазени единични дървета, когато се извършва цялостно отсичане на дървостоя, мъртва дървесина – стояща/лежаща и др.)

**СКИЦА НА НАСАЖДЕНИЕТО (КОПИЕ ОТ ГОРСКАТА КАРТА) И  
СХЕМА НА ИЗВОЗНИТЕ ПЪТИЩА**

М 1 : 10 000



Легенда:

- проектирани коларски вр. извозни пътища
- съществуващи извозни пътища
- съществуващ автомобилен път
- технологична просека
- ..... розов цвят .....
- проектирани тракторни вр. извозни пътища
- временен склад
- трасе на въжена линия
- проектиран автомобилен път
- ..... судно място об. дърво .....

На схемата задължително се нанасят контурите на насаждението/имота, съществуващите и проектирани временни горски пътища, технологичните просеки, просеките за въжени линии, извозни пътища, временни складове както и връзката им със съществуващата автомобилна пътна мрежа.

**ОСОБЕНИ ПОЛОЖЕНИЯ ПО ПРОВЕЖДАНЕТО НА СЕЧТА**

/описва се състоянието на насаждението, какви сечи ще се водят в различните части на нехомогенните насаждения и други особености при провеждането на сечта – окомерна оценка на годността на стъблата в %, окомерна преценка на интензивността на сечта, възобновителен потенциал, променени или неточни граници на имоти, подотдели, карти, неотразени пътища, неусвоими, нелесопригодни части, извършени нарушения преди маркирането, предложения за технология за добива на дървесината и др./

Маркирано е с цяла част от бела бор с площ 0,2 ха. Разрешава се от горския маркирано с интензивност 100% санитарна сеч. Крайните дървета под линията на сечта са да се маркират в основата с КГМ. Външните граници на частта са обозначени с една разова линия. Върхът оставащата дървета на корен.

Приложени: 1 бр. сортиментни ведомости, които са неразделна част от карнет-описа. Маркираните дървета по настоящия опис са отбелязани в основата с контролни горски марки както следва:

КГМ №	регистриран лесовъд – име, фамилия	подпис
A 2490	Димитар Петров	<i>[Signature]</i>

МАРКИРАЛ подпис: *[Signature]*, дата 03.11.17г.  
 (Димитар Петров горски надзорачен)  
 (име, фамилия на маркиращия лесовъд, длъжност, месторабота)

№ и дата на удостоверение за упражняване на лесовъдска практика: 3603/29.06.11г.



Образец по чл. 50, ал. 11 от НСГ

**ОДОБРЕНО ЗА СЕЧ** (за държавни и общински гори)

подпис: *[Signature]*, дата 03.11.2017  
 (инж. Владимир Малинов – Директор, Общинско лесничество – Самоков)  
 (име, фамилия, длъжност, месторабота)

№ и дата на удостоверение за упражняване на лесовъдска практика: 572/10.05.2012г.

Съгласуване на семепроизводствено насаждение:

(подпис, име, фамилия и длъжност в Горска семеконтролна станция гр. ....)  
 Дата: ..... год.

**КАРНЕТ – ОПИС**

За извършеното маркиране

отдел 236, подотдел 2, землище Шипогаке

**ПОПЪЛВА СЕ САМО ЗА ДЪРЖАВНИ ГОРИ:**

..... държавно предприятие

ДС/ДЛС .....

ГСУ .....

**ПОПЪЛВА СЕ САМО ЗА НЕДЪРЖАВНИ ГОРИ:**

имот № 83273.3.33 (трайно ограничен на терена)

собственост на ..... Община Самоков .....

(физически лица- име, презиме, фамилия, общинска – община гр./с., юридически лица и др. – име и адрес)

стопански клас СМЧСрН

вид на сечта санитарна 100%

горско стопански план, програма, план-извлечение  
 лесоустройствен проект, план, програма

от 2017 год.

(ненужното се зачертава)  
 Предписане на основание  
 ЗЛ 406/ЗЛ 131 ал. 2 от ЗГ  
 маркиран през

2017 год.

**ДАНИИ ПО ГОРСКОСТОПАНСКИ ПЛАН/ПРОГРАМА/  
ЛЕСОУСТРОЙСТВЕН ПРОЕКТ/ПЛАН/ПРОГРАМА/ПЛАН-ИЗВЛЕЧЕНИЕ**

отдел 234 подотдел а (ненужното се зачертава) ИМОТ № 83243.2.267/268, площ 17.0 ха

Състав по дърв. видове	възраст	пълнота	бонитет	общ запас с клони	състояние и количество на съществуващия подраст	Предвидено за сеч				
						площ ха	ст. маса с клони куб.м.	% от запаса	вид на сечта	
б.дор 5	35	0.9	4	2190	/	0.4	105	100%	санитарна	
з.гм 1			2	520						
дк 1	30		3	230						
гдр 2			4	390						
з.гб 1			5	110						
Общо:				3440		0.4	105			

дървесни видове подходящи за месторастенето (бъдещ състав на насаждението):  
б.д.ч; з.гм 1; дк 2; гдр 1; з.гб 2

Забележка: .....

(посочват се различията на таксационните показатели по ЛУП от действителните)

**СОРИМЕНТИРАНО (ИЗЧИСЛЕНО ПО ЛУП) ПОЛЗВАНЕ ПО ДЪРВЕСНИ ВИДОВЕ**  
(ненужното се зачертава)

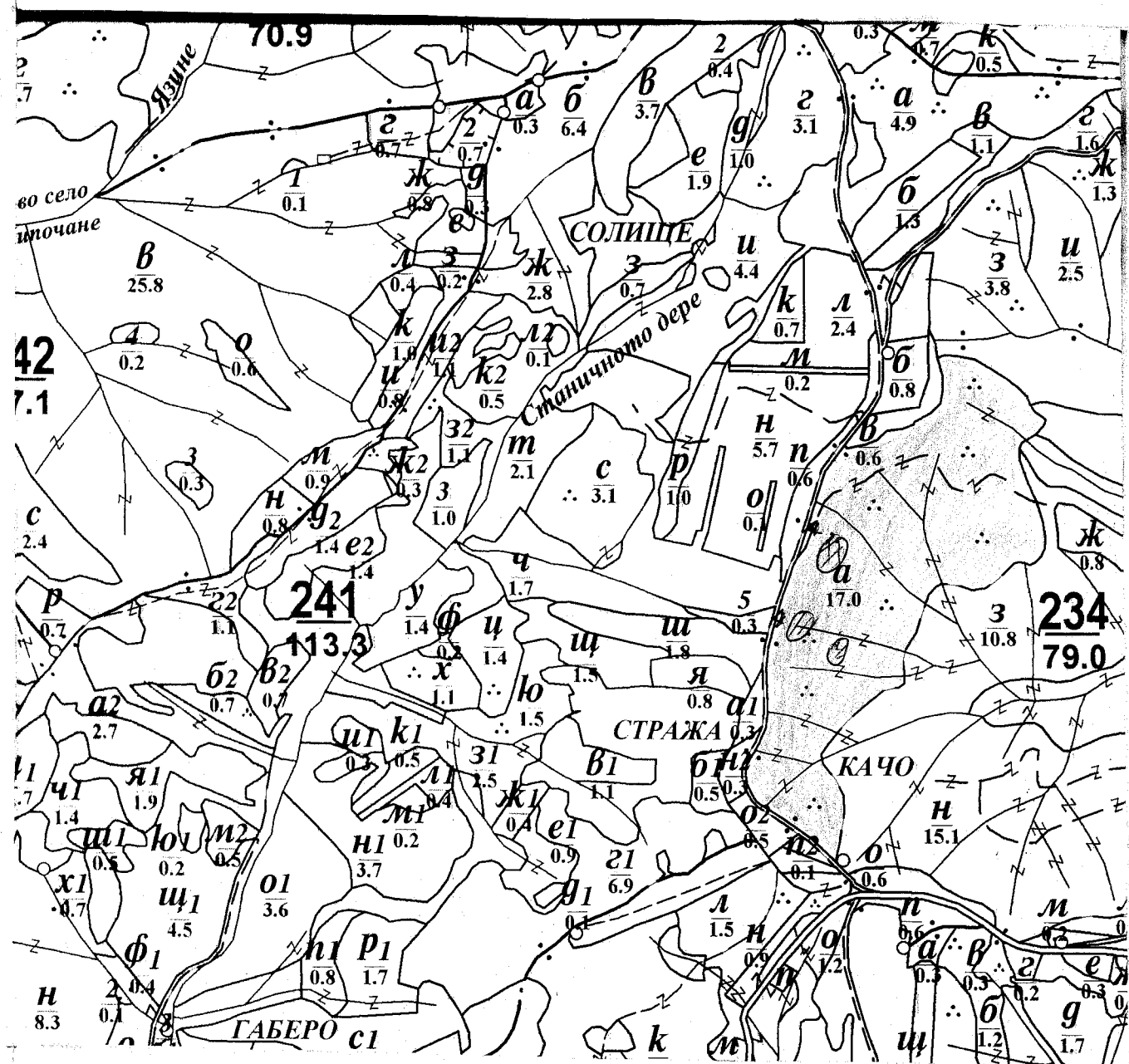
Дървесен вид	Стояща маса	От нея:					всичка
		едра	средна	дребна	дърва	отпад	
б.дор	44	~	-	-	32	7	5
Общо:	44	~	-	-	32	7	5

По настоящия опис са маркирани 202 бр. дървета с розова боя. На височина 1.30м, подлежащите за сеч дървета са отбелязани с розова боя и оръжен знак.

Забележка: .....

.....(тук се дават пояснения и данни за заложените пробни площи – площ, брой, местоположение, начина на отбелязване на оставащите на корен запазени единични дървета, когато се извършва цялостно отсичане на дървостоя, мъртва дървесина – стояща/лежача и др.)

**СКИЦА НА НАСАЖДЕНИЕТО (КОПИЕ ОТ ГОРСКАТА КАРТА) И  
СХЕМА НА ИЗВОЗНИТЕ ПЪТИЩА**  
М 1 : 10 000



Легенда:

- ±±±±± проектирани коларски вр. извозни пътища
- »»»»» проектирани тракторни вр. извозни пътища
- съществуващи извозни пътища
- ▲▲▲▲▲ временен склад
- ===== съществуващ автомобилен път
- xxxxxxx трасе на въжена линия
- ~~~~~ технологична просека
- ==+==+== проектиран автомобилен път
- ■ ■ ■ ■ ..... м.г.о.у.е.л. ....
- ■ ■ ■ ■ ..... сука. м.е.м.о. от б.д.ч.д.р.

На схемата задължително се нанасят контурите на насаждението/имота, съществуващите и проектирани временни горски пътища, технологичните просеки, просеките за въжени линии, извозни пътища, временни складове както и връзката им със съществуващата автомобилна пътна мрежа.

**ОСОБЕНИ ПОЛОЖЕНИЯ ПО ПРОВЕЖДАНЕТО НА СЕЧТА**

/описва се състоянието на насаждението, какви сечи ще се водят в различните части на нехомогенните насаждения и други особености при провеждането на сечта – окомерна оценка на годността на стъблата в %, окомерна преценка на интензивността на сечта, възобновителен потенциал, променени или неточни граници на имоти, подотдели, карти, неотразени пътища, неусвоими, нелесопригодни части, извършени нарушения преди маркирането, предложения за технология за добива на дървесината и др./

Маркирано са три сечи нагн от БЗЛ гор  
с интензивност 100% санитарна сеч. Общата  
с от биотични фактори - кароз. Крайните  
дървета по границите на сеч са маркиран  
в основата на излизане с КГМ. Особеността  
на горен дървото по външните граници на  
сечта са отбелязани с една розова линия

Приложени: 1 бр. сортиментни ведомости, които са неразделна част от карнет-описа.  
Маркираните дървета по настоящия опис са отбелязани в основата с контролни горски марки както следва:

КГМ №	регистриран лесовъд – име, фамилия	подпис
A2490	Димитър Петров	

МАРКИРАЛ подпис: дата 03.11.2017г.  
(Димитър Петров горски надзорател)  
(име, фамилия на маркиращия лесовъд, длъжност, месторабота)

№ и дата на удостоверение за упражняване на лесовъдска практика: 3603.29.06.17г.



Образец по чл. 50, ал. 11 от НСГ

ОДОБРЕНО ЗА СЕЧ (за държавни и общински гори)

подпис: дата: 03.11.2017г.  
(инж. Владимир Малинов – Директор, Общинско лесничество – Самоков)  
(име, фамилия, длъжност, месторабота)

№ и дата на удостоверение за упражняване на лесовъдска практика: 572/10.05.2012г.

Съгласуване на семепроизводствено насаждение:

(подпис, име, фамилия и длъжност в Горска семеконтролна станция гр. ....)

Дата: ..... год.

**КАРНЕТ – ОПИС**

За извършеното маркиране

отдел 234 подотдел а, землище Шипогање

**ПОПЪЛВА СЕ САМО ЗА ДЪРЖАВНИ ГОРИ:**

..... държавно предприятие

ДГС/ДЛС

ГСУ

**ПОПЪЛВА СЕ САМО ЗА НЕДЪРЖАВНИ ГОРИ:**

имот № 83243.2.267/268 (трайно ограничен на терена).....

собственост на ..... Община Самоков.....

(физически лица- име, презиме, фамилия, общинска – община гр./с., юридически лица и др. – име и адрес)

стопански клас СМЧСрН

вид на сечта санитарна 100%

горкестопански план, програма, план извлечение

лесоустройствен проект, план, програма

от 2017 год.

(ненужното се зачертава)  
Предписанието на основание  
чл. 106/чл. 131 ал. 2 от ЗГ  
маркиран през

2017 год.

Общ. лесничество Самоков

СО РТИ МЕН ТНА ВЕДОМОСТ

за изчисляване на обема и сортиментите от маркирания лесосечен фонд в пл.куб.м.

Образец по чл. 50, ал 14

Наредбата за сечите в горите

Община Самоков

Землище: Шипочане, Отдел: 236, Подотдел: ч, Имот: 83273.3-93  
Собственост на глос, Ползвател: общ.Самоков, Оръдължина на короната в % 30

Маркирано: 2017 г.  
Д.вид: бял бор-кул.  
Диаметър: 18 см.  
Височина: 15.0 м.

Вид сеч: санитарна 100%  
Участие: 5  
Таблица: бял бор-кул.  
Височинен разред: 14


БРОЙ СТЪБЛА ОБЕМ НА СТЪБЛА ЕДРА СТРОИТЕЛНА ДЪРВЕСИНА-куб.м СРЕДНА СТРОИТ. ДЪРВЕСИНА-куб.м ДРЕВНА ОБЩО СТР. Дърва-ОбщоДърва																ВСИЧКО		К		Л		О		Н		И		СТОЯЩ	
Д.	Годни	Негод.	Годни	Негодни	Ia-клас	I-клас	II-клас	Общо	III-клас	IV-клас	V-клас	Общо	VI-клас	ДЪРВЕСИНА	годни	с негод.	Отпад	Кора	стъбла	Дребна	Дърва	Вършина	Общо	с клони					
1	2	3	4	5	6	7	8	9	10	11	12	13	14	15	16	17	18	19	20	21	22	23	24	25					
10	-	12	-	0.60	-	-	-	-	-	-	-	-	-	-	-	0.49	0.01	0.10	0.60	-	-	0.08	0.08	0.68					
14	-	24	-	2.66	-	-	-	-	-	-	-	-	-	-	-	2.26	0.02	0.38	2.66	-	-	0.37	0.37	3.03					
18	-	38	-	7.60	-	-	-	-	-	-	-	-	-	-	-	6.08	0.38	1.14	7.60	-	-	1.06	1.06	8.66					
22	-	19	-	5.89	-	-	-	-	-	-	-	-	-	-	-	4.94	0.19	0.76	5.89	-	-	0.82	0.82	6.71					
26	-	9	-	4.14	-	-	-	-	-	-	-	-	-	-	-	3.51	0.09	0.54	4.14	-	-	0.58	0.58	4.72					
Общо за маркираната площ 0.20 ха.																													
	-	102	-	20.89	-	-	-	-	-	-	-	-	-	-	-	17.28	0.69	2.92	20.89	-	-	2.91	2.91	23.80					
Общо за цялата площ 0.2 ха.																													
	-	102	-	20.89	-	-	-	-	-	-	-	-	-	-	-	17.28	0.69	2.92	20.89	-	-	2.91	2.91	23.80					

Забележка:

РЕКАПИТУЛАЦИЯ пътни кубически метри

ЦЕНТРАЛНИ СТЕПЕНИ НА ДЕБЕЛИНА-см.		СРЕДНИ ВИСОЧИНИ-метри		Височинен разред
диам.по Вайзе	диам.I	диам.II	за ср.диам.	
	18		15.0	14

Стояща с клони	Едра строит.	Средна строит.	Дребна строит.	Всичко строит.	Дърва общо	Вършина	Отпад Кора
24	-	-	-	-	17	3	4

Маркирал   
Диаметър Петров (подпис)  
Удостовер. за лесов. практика  
№3603/29.06.2011год.  
Дата: 3 Ноември 2017 год.

Общ. лесничество Самоков

СО РТИМЕНТНА ВЕДОМОСТ

за изчисляване на обема и сортиментите от маркирания лесосечен фонд в пл.куб.м.

Образец по чл. 50, ал 14

Наредбата за сечите в горите

Община Самоков

Землище: Шипочане, Отдел: 234, Подотдел: а, Имот: -83243.2.267/268

Имот: -83243.2.267/268

Собственост на гтос

Ползвател: общ. Самоков

Ср. дължина на короната в % 30

Маркирано: 2017 г.

Д. вид: бял бор-кул.

Диаметър: 18 см.

Височина: 13.0 м.

Вид сеч: санитарна 100%

Участие: 5

Таблица: бял бор-кул.

Височинен разред: 12

БРОЙ СЪБЛА ОБЕМ НА СЪБЛА ЕДРА СТРОИТЕЛНА ДЪРВЕСИНА-куб.м СРЕДНА СТРОИТ. ДЪРВЕСИНА-куб.м ДРЕБНА ОБЩО СТРОИТ. ДЪРВЕСИНА-куб.м																	ВСИЧКО		К		Л		О		Н		И		СТОЯЩО	
Д.	Годни	Негод.	Годни	Негодни	Ia-клас	I-клас	II-клас	Общ	III-клас	IV-клас	V-клас	Общ	VI-клас	ДЪРВЕСИНА	годни	с негод.	Отпад	Кора	събла	Дребна	Дърва	Вършина	Общ	с клони						
1	2	3	4	5	6	7	8	9	10	11	12	13	14	15	16	17	18	19	20	21	22	23	24	25						
10	-	28	-	1.24	-	-	-	-	-	-	-	-	-	-	-	-	1.01	0.03	0.20	1.24	-	-	0.17	0.17	1.41					
14	-	50	-	4.90	-	-	-	-	-	-	-	-	-	-	-	-	4.15	0.05	0.70	4.90	-	-	0.69	0.69	5.59					
18	-	61	-	10.98	-	-	-	-	-	-	-	-	-	-	-	-	8.54	0.61	1.83	10.98	-	-	1.54	1.54	12.52					
22	-	37	-	10.36	-	-	-	-	-	-	-	-	-	-	-	-	8.51	0.37	1.48	10.36	-	-	1.45	1.45	11.81					
26	-	23	-	9.43	-	-	-	-	-	-	-	-	-	-	-	-	8.05	0.23	1.15	9.43	-	-	1.32	1.32	10.75					
30	-	3	-	1.74	-	-	-	-	-	-	-	-	-	-	-	-	1.44	0.03	0.27	1.74	-	-	0.24	0.24	1.98					
Общ за маркираната площ 0.40 ха.																														
- 202					- 38.65																									
Общ за цялата площ 0.4 ха.																														
- 202					- 38.65																									

Забележка:

РЕКАПИТУЛАЦИЯ пълни кубически метри

ЦЕНТРАЛНИ СТЕПЕНИ НА ДЕБЕЛИНА-см. СРЕДНИ ВИСОЧИНИ-метри				Височинен разред	
диам. по Вайзе	диам. I	диам. II	за ср. диам.	I	II
18			13.0		12

Стояща с клони	Едра строит.	Средна строит.	Дребна строит.	Всичко строит.	Дърва общо	Вършина	Отпад Кора
44	-	-	-	-	32	5	7

Маркирал Димитър Петров (подпис)  
 Удостоен за лесов. практика  
 №3603/29.06.2011 год.  
 Дата: 3 Ноември 2017 год.