

**ДАНИИ ПО ГОРСКОСТОПАНСКИ ПЛАН/ПРОГРАМА/
ЛЕСОУСТРОЙСТВЕН ПРОЕКТ/ПЛАН/ПРОГРАМА/ПЛАН-ИЗВЛЕЧЕНИЕ**

отдел 434 подотдел 3 имот № 000090 площ 0,5 ха
(ненужното се зачертава)

Състав по дърв. видове	възраст	пълнота	бонитет	общ запас с клоно	състояние и количество на съществуващия подраст	Предвидено за сеч		
						площ ха	ст. маса с клоно куб.м.	% от запаса
80	40	0,7	2	80				
Общо:				80				

дървесни видове подходящи за месторастенето (бъдещ състав на насаждението):

Забележка:

(посочват се различията на таксационните показатели по ЛУП от действителните)

СОРТИМЕНТИРАНО (ИЗЧИСЛЕНО ПО ЛУП) ПОЛЗВАНЕ ПО ДЪРВЕСНИ ВИДОВЕ
(ненужното се зачертава)

Дървесен вид	Стояща маса	От нея:				
		едра	средна	дребна	дърва	отпад
80	23	-	-	-	20	3
Общо:						

По настоящия опис са маркирани 92 бр. дървета с Смър боя. На височина 1.30м, подлежащите за сеч дървета са отбелязани с Смър боя и ГБ знак.

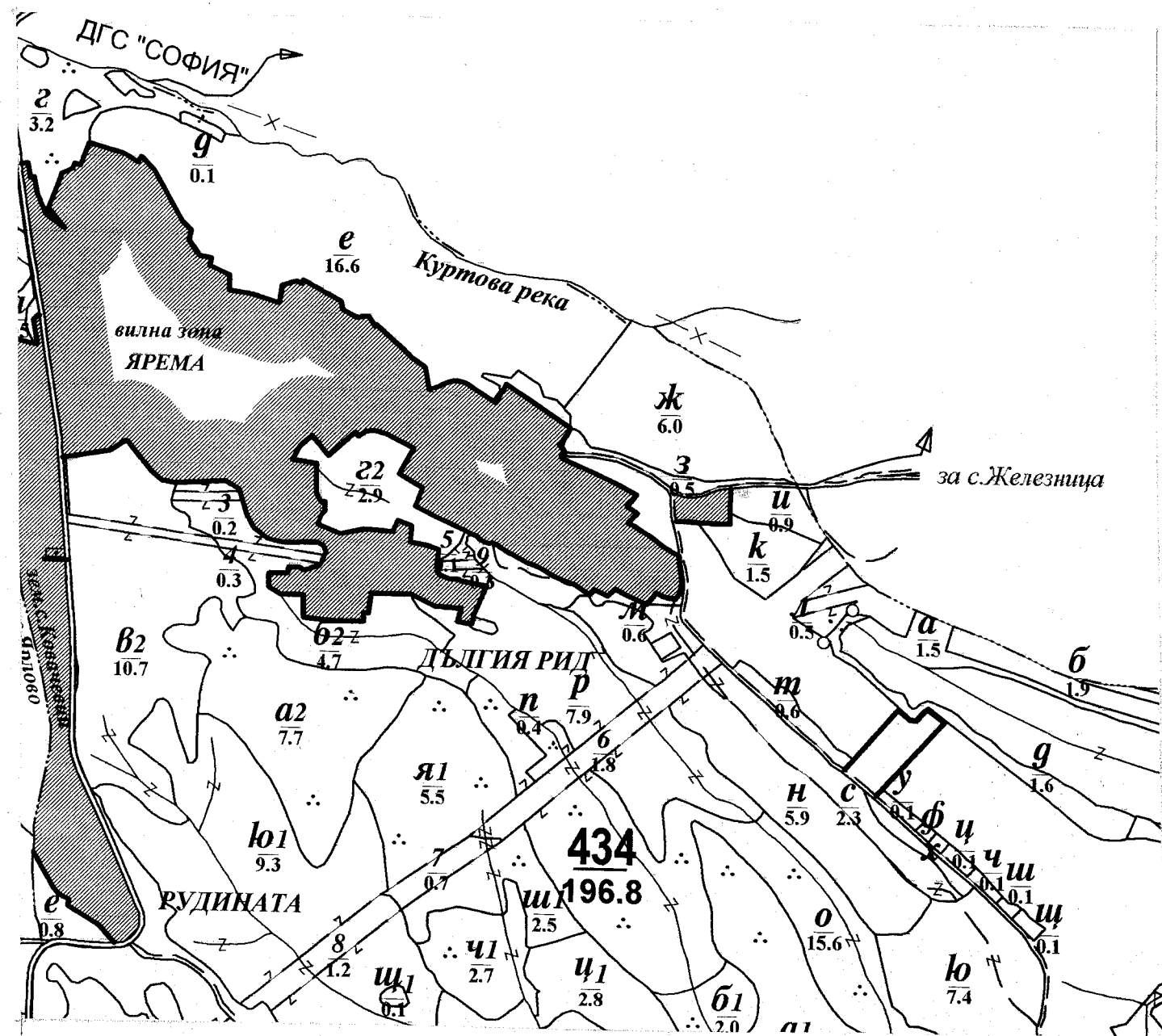
Забележка:

(тук се дават пояснения и данни за заложените пробни площи – площ, брой, местоположение, начина на отбелязване на оставащите на корен запазени единични дървета, когато се извършва цялостно отсичане на дървостоя, мъртва дървесина – стояща/лежача и др.)

СКИЦА НА НАСАЖДЕНИЕТО (КОПИЕ ОТ ГОРСКАТА КАРТА) И

СХЕМА НА ИЗВОЗНИТЕ ПЪТИЩА

М 1 : 10 000



Легенда:

- ± ± ± ± ± проектирани коларски вр. извозни пътища
- — — — — съществуващи извозни пътища
- ==== съществуващ автомобилен път
- ~~~~~ технологична просека
- граница на насаждението
- → → → → проектирани тракторни вр. извозни пътища
- ▲ ▲ ▲ временен склад
- XXXXXXX трасе на въжена линия
- +=+=+ проектиран автомобилен път

На схемата задължително се нанасят контурите на насаждението/имота, съществуващите и проектирани временни горски пътища, технологичните просеки, просеките за въжени линии, извозни пътища, временни складове както и връзката им със съществуващата автомобилна пътна мрежа.

ОСОБЕНИ ПОЛОЖЕНИЯ ПО ПРОВЕЖДАНЕТО НА СЕЧТА

/описва се състоянието на насаждението, какви сечи ще се водят в различните части на нехомогенните насаждения и други особености при провеждането на сечта – окомерна оценка на годността на стъблата в %, окомерна преценка на интензивността на сечта, възобновителен потенциал, променени или неточни граници на имоти, подотдели, карти, неотразени пътища, неусвоими, нелесопригодни части, извършени нарушения преди маркирането, предложения за технология за добива на дървесината и др./

Сечата ще бъде с диаметър със сума до 2
 КГМ № Б 35 11. Понастоящем е извършена от
 гр. Видове собствено с НЧБЛТД


Приложени: 1 бр. сортиментни ведомости, които са неразделна част от карнет-описа.
 Маркираните дървета по настоящия опис са отбелязани в основата с контролни горски марки както следва:

КГМ №	регистриран лесолюб – име, фамилия	подпис
Б 35 11	Император Бавуров	ИБ

МАРКИРАЛ подпис: *ИБ*, дата 2011/11
 (Император Бавуров, гр. Видове)
 (име, фамилия на маркиращия лесолюб, длъжност, месторабота)

№ и дата на удостоверение за упражняване на лесолюбска практика: 12022, 11.04.16

ОДОБРЕНО ЗА СЕЧ (за държавни и общински гори):



подпис: *[Signature]*, дата 22.11.17
 (инж. Владимир Малинов – Директор на ОП „Общинско лесничество“ – Самоков)
 (име, фамилия, длъжност, месторабота)

№ и дата на удостоверение за упражняване на лесолюбска практика: 572/10.05.2012г.

Съгласуване на семеннопроизводствено насаждение:

(подпис, име, фамилия и длъжност в Горска семеконтролна станция гр.)

Дата: год.

КАРNET – ОПИС

За извършеното маркиране

отдел 434, подотдел 3, землище с. Ковачевица

ПОПЪЛВА СЕ САМО ЗА ДЪРЖАВНИ ГОРИ:

..... държавно предприятие

ДГС/ДЛС

ГСУ

ПОПЪЛВА СЕ САМО ЗА НЕДЪРЖАВНИ ГОРИ:

имот № 000090 (трайно ограничен на терена).....

собственост на Община Самоков.....

(физически лица- име, презиме, фамилия, общинска – община гр./с., юридически лица и др. – име и адрес)

стопански клас ББВ

вид на сечта Савантар

горскостопански план, програма, план-извлечение

лесоустройствен проект, план, програма

(ненужното се зачертава)

от 2017 год.

маркиран през

2014 год.

**ДАНИИ ПО ГОРСКОСТОПАНСКИ ПЛАН/ПРОГРАМА/
ЛЕСОУСТРОЙСТВЕН ПРОЕКТ/ПЛАН/ПРОГРАМА/ПЛАН-ИЗВЛЕЧЕНИЕ**

отдел 434 подотдел Ж, имот № 533002, площ 6,0 ха

Състав по дърв. видове	възраст	пълнота	бонитет	общ запас с клонови	състояние и количество на съществуващия подраст	Предвидено за сеч			
						площ ха	ст. маса с клонови куб.м.	% от запаса	вид на сечта
55	50	98	2	1420	6,0	210	15	продирка	
Жк									
три									
Общо:				1420	6,0	210			

дървесни видове подходящи за месторастенето (бъдещ състав на насаждението):

Забележка:

(посочват се различията на таксационните показатели по ЛУП от действителните)

СОРТИМЕНТИРАНО (ИЗЧИСЛЕНО ПО ЛУП) ПОЛЗВАНЕ ПО ДЪРВЕСНИ ВИДОВЕ
(ненужното се зачертава)

Дървесен вид	Стояща маса	От нея:					
		едра	средна	дребна	дърва	отпад	
		плътни кубически метри					
55	220	86	23	1	54	23	27
55	20	-	-	-	28		2
Общо:	240	86	23	1	82	23	29

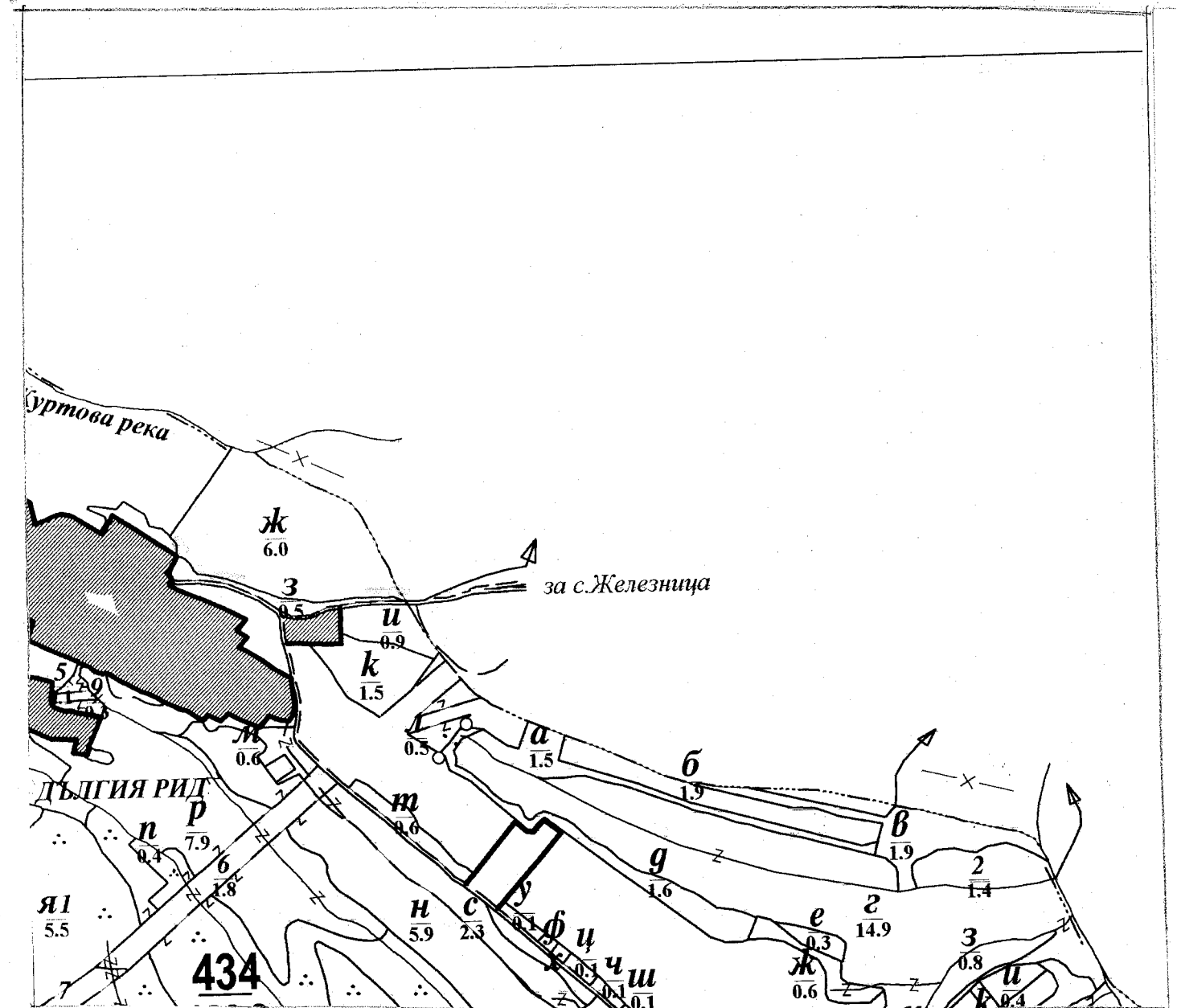
По настоящия опис са маркирани 480 бр. дървета с сипя боя. На височина 1.30м, подлежащите за сеч дървета са отбелязани с сипя боя и доска знак.

Забележка:

(тук се дават пояснения и данни за заложените пробни площи – площ, брой, местоположение, начина на отбелязване на оставащите на корен запазени единични дървета, когато се извършва цялостно отсичане на дървостоя, мъртва дървесина – стояща/лежаща и др.)

**СКИЦА НА НАСАЖДЕНИЕТО (КОПИЕ ОТ ГОРСКАТА КАРТА) И
СХЕМА НА ИЗВОЗНИТЕ ПЪТИЩА**

М 1 : 10 000



Легенда:

- проектирани коларски вр. извозни пътища
- съществуващи извозни пътища
- съществуващ автомобилен път
- технологична просека
- проектирани тракторни вр. извозни пътища
- временен склад
- трасе на въжена линия
- проектиран автомобилен път


На схемата задължително се нанасят контурите на насаждението/имота, съществуващите и проектирани временни горски пътища, технологичните просеки, просеките за въжени линии, извозни пътища, временни складове както и връзката им със съществуващата автомобилна пътна мрежа.


ОСОБЕНИ ПОЛОЖЕНИЯ ПО ПРОВЕЖДАНЕТО НА СЕЧТА

/описва се състоянието на насаждението, какви сечи ще се водят в различните части на нехомогенните насаждения и други особености при провеждането на сечта – окомерна оценка на годността на стъблата в %, окомерна преценка на интензивността на сечта, възобновителен потенциал, променени или неточни граници на имоти, подотдели, карти, неотразени пътища, неусвоими, нелесопригодни части, извършени нарушения преди маркирането, предложения за технология за добива на дървесината и др./

Насаждението е в добра състояние маркирано е според указанията за отсечки се (пробирки) на комбинирания метод с низов уклон. Средния диаметър на по-висок от половеца в таксонално отношение. Границите на подотдела са отбелязани с дървен бая, а когато е изградена и от другите видове собственост. НН картата или карта неотразена която с лек ремонт може да се използва за добив на материал. Добиват предимно за селскостопански нужди т.е. за селски трактор. В подотдела има една чедра сечна линия с численост с 1000/1800. Същето е отсечно със сина бая и КГЧ.

Приложени: 1 бр. сортиментни ведомости, които са неразделна част от карнет-описа. Маркираните дървета по настоящия опис са отбелязани в основата с контролни горски марки както следва:

КГМ №	регистриран лесовъд – име, фамилия	подпис
Б 3511	Димитър Бандров	

МАРКИРАЛ подпис:  дата 20.11.2017.
(Д. Бандров кр. издирател ОБН)
(име, фамилия на маркиращия лесовъд, длъжност, месторабота)

№ и дата на удостоверение за упражняване на лесовъдска практика: 12323, 11.04.16.

ОДОБРЕНО ЗА СЕЧ (за държавни и общински гори):



ПОДПИС: дата 22.11.2017
(инж. Владимир Малинов – Директор на ОН „Общинско лесничество“ – Самоков)
(име, фамилия, длъжност, месторабота)

№ и дата на удостоверение за упражняване на лесовъдска практика: 572/10.05.2012г.

Съгласуване на семепроизводствено насаждение:

(подпис, име, фамилия и длъжност в Горска семеконтролна станция гр.)
Дата: год.

КАРНЕТ – ОПИС

За извършеното маркиране

отдел 434 подотдел 7/6, землище Ковачевица

ПОПЪЛВА СЕ САМО ЗА ДЪРЖАВНИ ГОРИ:
..... държавно предприятие
ДГС/ДЛС
ГСУ

ПОПЪЛВА СЕ САМО ЗА НЕДЪРЖАВНИ ГОРИ:
имот № 533002 (трайно ограничен на терена)
собственост на Община Самоков
(физически лица- име, презиме, фамилия, общинска – община гр./с., юридически лица и др. – име и адрес)

стопански клас ББВ
вид на сечта пробирка

горскостопански план, програма, план-извлечение
лесоустройствен проект, план, програма от 2014 год.
(ненужното се зачертава)

маркиран през 2017 год.

Общ. лесничество Самоков

СОРТИМЕНТНА ВЕДОМОСТ

за изчисляване на обема и сортиментите от маркирания лесосечен фонд в пл.куб.м.

Образец по чл. 50, ал 14 Наредбата за сечите в горите
 Маркирано: 2017 г. Вид сеч: санитарна -%
 Д.вид: бял бор-кул. Участие: 10
 Диаметър: 18 см. Таблица: бял бор-кул.
 Височина: 13.0 м. Височинен разред: 12

Община **Самоков**....., Землище: Ковачевци, Отдел: 434, Подотдел: **ж**, Имот: **000090**
 Собственост на Община Самоков, Ползвател: Община Самоков, Ср. дължина на короната в % 30

Д.	Годни	Негод.	Годни	Негодни	Ia-клас	I-клас	II-клас	Общ	III-клас	IV-клас	V-клас	Общ	VI-клас	ДРЕВЕСИНА	годни	с негод.	Отпад	Кора	стъбла	Дребна	Дърва	Вършина	Общ	с клони	
1	2	3	4	5	6	7	8	9	10	11	12	13	14	15	16	17	18	19	20	21	22	23	24	25	
10	-	14	-	0.62	-	-	-	-	-	-	-	-	-	-	-	-	0.62	-	-	0.62	-	-	0.09	0.09	0.71
14	-	18	-	1.76	-	-	-	-	-	-	-	-	-	-	-	-	1.76	-	-	1.76	-	-	0.25	0.25	2.01
18	-	24	-	4.32	-	-	-	-	-	-	-	-	-	-	-	-	4.32	-	-	4.32	-	-	0.60	0.60	4.92
22	-	19	-	5.32	-	-	-	-	-	-	-	-	-	-	-	-	5.32	-	-	5.32	-	-	0.74	0.74	6.06
26	-	11	-	4.51	-	-	-	-	-	-	-	-	-	-	-	-	4.51	-	-	4.51	-	-	0.63	0.63	5.14
30	-	6	-	3.48	-	-	-	-	-	-	-	-	-	-	-	-	3.48	-	-	3.48	-	-	0.49	0.49	3.97
Общ за маркираната площ 0.20 ха.																									
		92		20.01													20.01			20.01			2.80	2.80	22.81
Общ за цялата площ 0.2 ха.																									
		92		20.01													20.01			20.01			2.80	2.80	22.81

Забележка:

РЕКАПИТУЛАЦИЯ пътни кубически метри

ЦЕНТРАЛНИ СТЕПЕНИ НА ДЕБЕЛИНА-см.	СРЕДНИ ВИСОЧИНИ-метри	Височинен разред
диам. по Вайзе	диам. I	диам. II
18	13.0	12

Стояща с клони	Едра строит.	Средна строит.	Дребна строит.	Всячко строит.	Дърва общ	Вършина	Отпад Кора
23	-	-	-	-	20	3	-

Маркирал **Димитър Вилев**.....
 Удостоен за лесов практика
 12323/11.04.2016 г.
 Дата: 31 Октомври 2017 год.

Общ. лесничество Самоков

СО РТИМЕНТНА ВЕДОМОСТ

за изчисляване на обема и сортиментите от маркирания лесосочен фонд в пл.куб.м.

Образец по чл. 50, ал 14

Наредбата за сечите в горите

Маркирано: 2017 г.

Вид сеч: санитарна -%

Д.вид: бял бор-ест.

Участие: 10

Диаметър: 26 см.

Таблица: бял бор-вис.

Височина: 16.0 м.

Височинен разред: 18

Община: Самоков

Землище: Ковачевци, Отдел: 434, Подотдел: ж

Имот: 533002

Собственост на Община Самоков

Ползвател: Община Самоков

Ср. дължина на короната в % 30

БРОЙ СЪБЛА		ОБЕМ НА СЪБЛА		ЕДРА СТРОИТЕЛНА ДЪРВЕСИНА-куб.м		СРЕДНА СТРОИТ. ДЪРВЕСИНА-куб.м		ДРЕВНА ОБИД СТР. Дърва-		ОбирДърва		ВСИЧКО		К		Л		О		Н		И		СТОЯЩО	
Д.	Годни	Негод.	Годни	Негодни	Ia-клас	I-клас	II-клас	Обир	III-клас	IV-клас	V-клас	Обир	VI-клас	ДЪРВЕСИНА	голни	с негод.	Отпад	Кора	събла	Дребна	Дърва	Вършина	Обир	с клони	25
1	2	3	4	5	6	7	8	9	10	11	12	13	14	15	16	17	18	19	20	21	22	23	24	25	25
10	-	48	-	2.11	-	-	-	-	-	-	-	-	-	-	-	2.11	-	-	2.11	-	-	0.30	0.30	2.41	
14	27	43	2.59	4.13	-	-	-	-	-	0.95	0.59	1.54	0.35	1.89	-	4.13	0.05	0.65	6.72	-	-	0.94	0.94	7.66	
18	18	38	3.24	6.84	-	-	-	-	-	1.80	0.36	2.16	0.18	2.34	-	6.84	0.18	0.72	10.08	-	-	1.41	1.41	11.49	
22	41	17	11.89	4.93	-	-	-	-	6.56	2.05	-	8.61	0.41	9.02	-	4.93	0.41	2.46	16.82	-	-	2.35	2.35	19.17	
26	33	14	14.19	6.02	-	-	7.26	7.26	1.98	1.32	-	3.30	0.33	10.89	-	6.02	0.33	2.97	20.21	-	-	2.83	2.83	23.04	
30	37	9	22.20	5.40	-	-	14.43	14.43	-	2.59	-	2.59	-	17.02	0.74	6.14	0.37	4.07	27.60	-	-	3.86	3.86	31.46	
34	32	7	25.92	5.67	-	-	18.24	18.24	-	2.24	-	2.24	-	20.48	0.32	5.99	0.32	4.80	31.59	-	-	4.42	4.42	36.01	
38	28	6	29.68	6.36	-	7.84	14.00	21.84	-	1.68	-	1.68	-	23.52	0.28	6.64	0.56	5.32	36.04	-	-	5.05	5.05	41.09	
42	17	5	22.78	6.70	-	11.39	6.29	17.68	-	-	-	-	-	17.68	0.68	7.38	0.51	3.91	29.48	-	-	4.13	4.13	33.61	
46	4	1	6.60	1.65	-	3.80	1.40	5.20	-	-	-	-	-	5.20	0.16	1.81	0.16	1.08	8.25	-	-	1.16	1.16	9.41	
50	1	1	2.01	2.01	-	1.29	0.30	1.59	-	-	-	-	-	1.59	0.05	2.06	0.04	0.33	4.02	-	-	0.56	0.56	4.58	
Обир за маркираната площ 6.00 ха.					-	24.32	61.92	86.24	8.54	12.63	0.95	22.12	1.27	109.63	2.23	54.05	2.93	26.31	192.92	-	-	27.01	27.01	219.93	
Обир за цялата площ 6.0 ха.					-	24.32	61.92	86.24	8.54	12.63	0.95	22.12	1.27	109.63	2.23	54.05	2.93	26.31	192.92	-	-	27.01	27.01	219.93	

Забележка:

РЕКАПИТУЛАЦИЯ плътни кубически метри

ЦЕНТРАЛНИ СТЕПЕНИ НА ДРЕВЕЛИНА-см.		СРЕДНИ ВИСОЧИНИ-метри		Височинен	
диам. по Вайзе	диам. I	диам. II	за ср. диам.	I	II
26			16.0		18

Стояща с клони	Едра строит.	Средна строит.	Дребна строит.	Всичко строит.	Дърва обир	Вършина	Отпад Кора
220	86	23	1	110	54	27	29

Маркирал Д. Бандров (подпис)
 Удостоен за лесов практика
 12323/11.04.2016 г.
 Дата: 22 Ноември 2017 год.

Общ. лесничество Самоков

СО РТИ МЕНТНА ВЕДОМОСТ

Образец по чл. 50, ал 14

Наредбата за сечите в горите

за изчисляване на обема и сортиментите от маркирания лесосечен фонд в пл.куб.м.

Маркирано: 2017 г.

Вид сеч: санитарна -%

Община... *Самоков*

Землище: Ковачевци, Отдел: 434, Подотдел: ж, Имот: *538002*

Д. вид: бял бор-кул.

Участие: 10

Собственост на Община Самоков

Ползвател: Община Самоков

Ср. дължина на короната в % 30

Диаметър: 22 см.

Таблица: бял бор-кул.

Височина: 16.0 м.

Височинен разред: 14

БРОЙ СЪБЛА		ОБЕМ НА СЪБЛА		ЕДРА СТРОИТЕЛНА ДЪРВЕСИНА-куб.м		СРЕДНА СТРОИТ. ДЪРВЕСИНА-куб.м		ДРЕБНА СТРОИТ. ДЪРВЕСИНА-куб.м		ОБЩО СТРОИТ. ДЪРВЕСИНА-куб.м		Общо дърва		Всичко		К		Л		О		Н		И		СТОЯЩ			
Д.	Годни	Негод.	Годни	Негодни	I-клас	II-клас	Общо	III-клас	IV-клас	V-клас	Общо	VI-клас	ДЪРВЕСИНА	годни	с негод.	Отпад	Кора	сълбла	Дребна	Дърва	Вършина	Общо	с клони	К	Л	О	Н	И	СТОЯЩ
1	2	3	4	5	6	7	8	9	10	11	12	13	14	15	16	17	18	19	20	21	22	23	24	25	26	27	28	29	30
14	-	9	-	1.00	-	-	-	-	-	-	-	-	-	-	-	1.00	-	-	1.00	-	-	0.14	0.14	1.14					
18	-	14	-	2.80	-	-	-	-	-	-	-	-	-	-	-	2.80	-	-	2.80	-	-	0.39	0.39	3.19					
22	-	12	-	3.72	-	-	-	-	-	-	-	-	-	-	-	3.72	-	-	3.72	-	-	0.52	0.52	4.24					
26	-	10	-	4.60	-	-	-	-	-	-	-	-	-	-	-	4.60	-	-	4.60	-	-	0.64	0.64	5.24					
30	-	6	-	3.84	-	-	-	-	-	-	-	-	-	-	-	3.84	-	-	3.84	-	-	0.54	0.54	4.38					
34	-	2	-	1.70	-	-	-	-	-	-	-	-	-	-	-	1.70	-	-	1.70	-	-	0.24	0.24	1.94					
Общо за маркираната площ 0.10 ха.				0.10																									
-	-	53	-	17.66	-	-	-	-	-	-	-	-	-	-	-	17.66	-	-	17.66	-	-	2.47	2.47	20.13					
Общо за цялата площ 0.1 ха.				0.1																									
-	-	53	-	17.66	-	-	-	-	-	-	-	-	-	-	-	17.66	-	-	17.66	-	-	2.47	2.47	20.13					

Забележка:

РЕКАПИТУЛАЦИЯ плътни кубически метри

ЦЕНТРАЛНИ СТЕПЕНИ НА ДЕБЕЛИНА-см.		СРЕДНИ ВИСОЧИНИ-метри		Височинен
диам. по Вайзе	диам. I	диам. II	за ср. диам.	I II разред
22			16.0	14

Стояща с клони	Едра строит.	Средна строит.	Дребна строит.	Всичко строит.	Дърва общо	Вършина	Отпад Кора
20	-	-	-	-	18	2	-

Маркирал *[Signature]*
Димитър Илиев (подпис)
 Удостоен за лесов практика
 12323/11,04,2016 г.
 Дата: 31 Октомври 2017 год.