

**ДАНИИ ПО ГОРСКОСТОПАНСКИ ПЛАН/ПРОГРАМА/
ЛЕСОУСТРОЙСТВЕН ПРОЕКТ/ПЛАН/ПРОГРАМА/ПЛАН-ИЗВЛЕЧЕНИЕ**

(ненужното се зачертава)

отдел 496 подотдел C, имот № 100846, площ 1.1 ха

Състав по дърв. видове	възраст	пълнота	бонитет	общ запас с клонови	състояние и количество на съществуващия подраст	Предвидено за сеч			
						площ ха	ст. маса с клонови куб.м.	% от запаса	вид на сечта
С.С	45	0,9	1	430		1,1	430		
БК	-	-	2	50		1,1	50		
Общо:									

дървесни видове подходящи за месторастенето (бъдещ състав на насаждението):

Забележка:

(посочват се различията на таксационните показатели по ЛУП от действителните)

СОРТИМЕНТИРАНО (ИЗЧИСЛЕНО ПО ЛУП) ПОЛЗВАНЕ ПО ДЪРВЕСНИ ВИДОВЕ
(ненужното се зачертава)

Дървесен вид	Стояща маса	От нея:				
		едра	средна	дребна	дърва	
		плътни кубически метри				
С.С	381				334	47
Общо:						

По настоящия опис са маркирани 652 бр. дървета с С.С.К.К. боя. На височина 1.30м, подлежащите за сеч дървета са отбелязани с С.С.К.К. боя и знак.

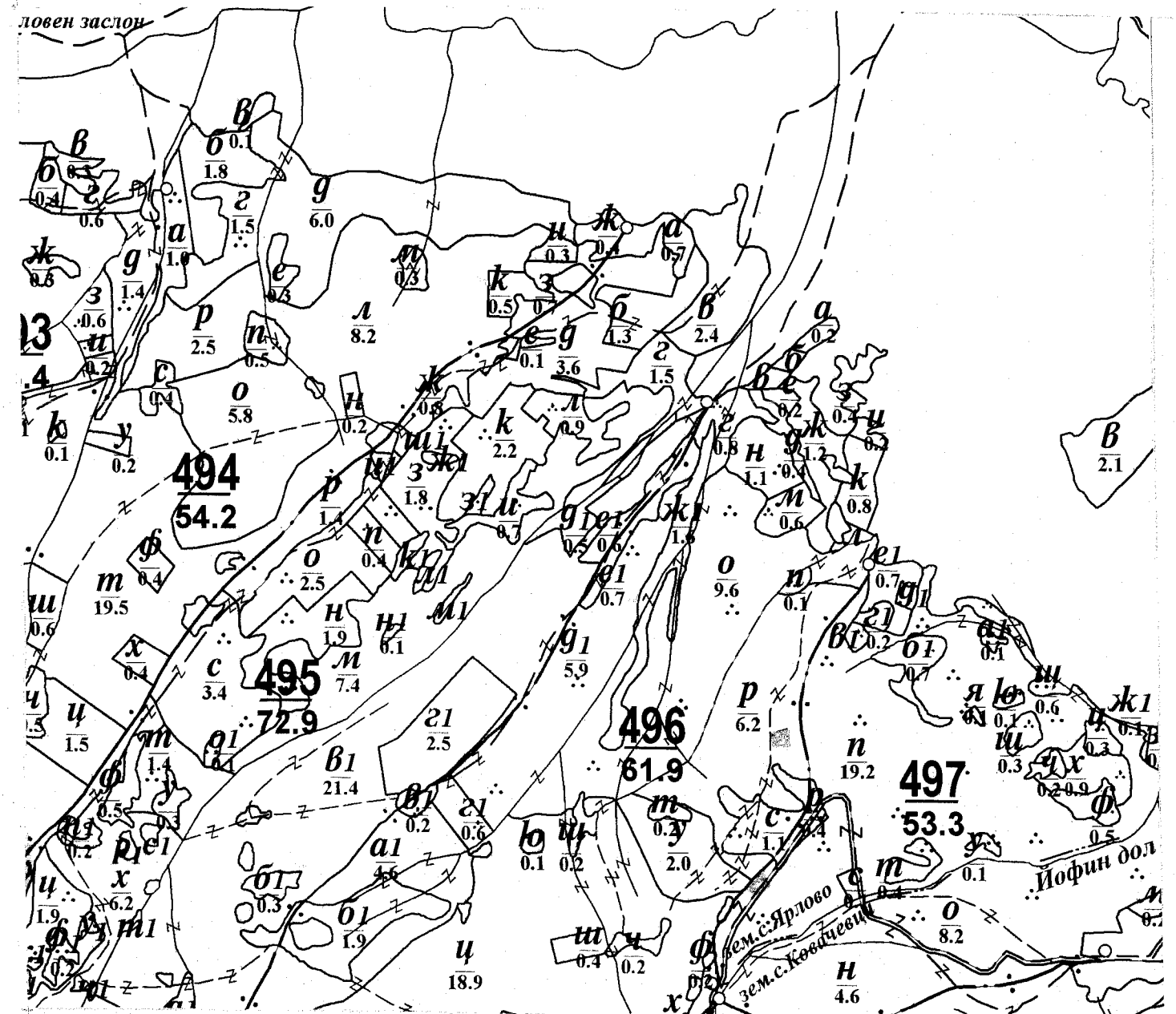
Забележка:

(тук се дават пояснения и данни за заложените пробни площи – площ, брой, местоположение, начина на отбелязване на оставащите на корен запазени единични дървета, когато се извършва цялостно отсичане на дървостоя, мъртва дървесина – стояща/лежаща и др.)

СКИЦА НА НАСАЖДЕНИЕТО (КОПИЕ ОТ ГОРСКАТА КАРТА) И

СХЕМА НА ИЗВОЗНИТЕ ПЪТИЩА

М 1 : 10 000



Легенда:

- ±±±±± проектирани коларски вр. извозни пътища
- съществуващи извозни пътища
- ===== съществуващ автомобилен път
- ~~~~~ технологична просека
- »»»»» проектирани тракторни вр. извозни пътища
- ▲▲▲▲▲ временен склад
- xxxxxxx трасе на въжена линия
- +++++ проектиран автомобилен път

На схемата задължително се нанасят контурите на насаждението/имота, съществуващите и проектирани временни горски пътища, технологичните просеки, просеките за въжени линии, извозни пътища, временни складове както и връзката им със съществуващата автомобилна пътна мрежа.

ОСОБЕНИ ПОЛОЖЕНИЯ ПО ПРОВЕЖДАНЕТО НА СЕЧТА

/описва се състоянието на насаждението, какви сечи ще се водят в различните части на нехомогенните насаждения и други особености при провеждането на сечта – окомерна оценка на годността на стъблата в %, окомерна преценка на интензивността на сечта, възобновителен потенциал, променени или неточни граници на имоти, подотдели, карти, неотразени пътища, неусвоими, нелесопригодни части, извършени нарушения преди маркирането, предложения за технология за добива на дървесината и др./

Сухот Петко е ограден с желязена ограда
 КГМ № 1738 Работата е разграничена от
 другите бивши собственици с желязена ограда


Приложени: 1 бр. сортиментни ведомости, които са неразделна част от карнет-описа.
 Маркираните дървета по настоящия опис са отбелязани в основата с контролни горски марки както следва:

КГМ №	регистриран лесолюб – име, фамилия	подпис
1738	Георги Вуков	

МАРКИРАЛ подпис: , дата 31.10.17
 (..... Георги Вуков)
 (име, фамилия на маркиращия лесолюб, длъжност, месторабота)

№ и дата на удостоверение за упражняване на лесолюбска практика: 3191 03.05.17

ОДОБРЕНО ЗА СЕЧ (за държавни и общински гори):



подпис: , дата 22.11.2017
 (инж. Владимир Малинов – Директор на ОП „Общинско лесничество“ – Самоков)
 (име, фамилия, длъжност, месторабота)

№ и дата на удостоверение за упражняване на лесолюбска практика: 572/10.05.2012г.

Съгласуване на семепроизводствено насаждение:

(подпис, име, фамилия и длъжност в Горска семеконтролна станция гр.)

Дата: год.

КАРNET – ОПИС

За извършеното маркиране

отдел 436 подотдел С, землище Ярлово

ПОПЪЛВА СЕ САМО ЗА ДЪРЖАВНИ ГОРИ:

..... държавно предприятие

ДГС/ДЛС

ГСУ

ПОПЪЛВА СЕ САМО ЗА НЕДЪРЖАВНИ ГОРИ:

имот № 100846 (трайно ограничен на терена).....

собственост на Община Самоков

(физически лица- име, презиме, фамилия, общинска – община гр./с., юридически лица и др. – име и адрес)

стопански клас ББВ

вид на сечта санитарна

горскостопански план, програма, план-извлечение

лесоустройствен проект, план, програма

от 2017 год.

(ненужното се зачертава)

маркиран през

2017 год.

Общ. лесничество Самоков

СОРТИМЕНТНА ВЕДОМОСТ

за изчисляване на обема и сортиментите от маркирания лесосечен фонд в пл.куб.м.

Образец по чл. 50, ал 14

Наредбата за сечите в горите

Община **Самоков**

Землище: Ярково, Отдел: 496, Подотдел: с, Имот: 100846

Маркирано: 2016 г.

Вид сеч: санитарна -%

Собственост на Община Самоков

, Ползващел: Община Самоков

Ср. дъжина на короната в % 30

Д. вид: бял бор-кул.

Участие: 8

Диаметър: 22 см.

Таблица: бял бор-кул.

Височина: 23.0 м.


Височинен разред: 22

Д.	Годни	Негод.	Годни	Негодни	Ia-клас	I-клас	II-клас	Общ	III-клас	IV-клас	V-клас	Общ	VI-клас	ДРЕВНА ДЪРВЕЩИНА	годни	с негод.	Отпад	Кора	Всичко	К	Л	О	Н	И	СТОЯЩ
1	2	3	4	5	6	7	8	9	10	11	12	13	14	15	16	17	18	19	20	21	22	23	24	25	
10	-	56	-	4.09	-	-	-	-	-	-	-	-	-	-	-	4.09	-	-	4.09	-	-	0.57	0.57	4.66	
14	-	87	-	13.83	-	-	-	-	-	-	-	-	-	-	-	13.83	-	-	13.83	-	-	1.94	1.94	15.77	
18	-	117	-	32.76	-	-	-	-	-	-	-	-	-	-	-	32.76	-	-	32.76	-	-	4.59	4.59	37.35	
22	-	143	-	64.35	-	-	-	-	-	-	-	-	-	-	-	64.35	-	-	64.35	-	-	9.01	9.01	73.36	
26	-	111	-	73.26	-	-	-	-	-	-	-	-	-	-	-	73.26	-	-	73.26	-	-	10.26	10.26	83.52	
30	-	86	-	79.12	-	-	-	-	-	-	-	-	-	-	-	79.12	-	-	79.12	-	-	11.08	11.08	90.20	
34	-	41	-	49.61	-	-	-	-	-	-	-	-	-	-	-	49.61	-	-	49.61	-	-	6.95	6.95	56.56	
38	-	11	-	17.05	-	-	-	-	-	-	-	-	-	-	-	17.05	-	-	17.05	-	-	2.39	2.39	19.44	
Общ за маркираната площ 0.90 ха.																									
	-	652	-	334.07	-	-	-	-	-	-	-	-	-	-	-	334.07	-	-	334.07	-	-	46.79	46.79	380.86	
Общ за цялата площ 0.9 ха.																									
	-	652	-	334.07	-	-	-	-	-	-	-	-	-	-	-	334.07	-	-	334.07	-	-	46.79	46.79	380.86	

Забележка:

РЕКАПИТУЛАЦИЯ площни кубически метри

ЦЕНТРАЛНИ СТЕПЕНИ НА ДЕВЕЩИНА-см.	СРЕДНИ ВИСОЧИНИ-метри	Височинен	Стояща	Едра	Средна	Дребна	Всичко	Дърва	Вършина	Отпад
диам. по Вайзе	диам. I	диам. II	с клони	строит.	строит.	строит.	строит.	общ	Кора	Кора
	за ср. диам.	I	II							
22			23.0					334	47	-
				381	-	-	-	-	-	-

Маркирал: 
 Герго Вуков (подпис)
 Удостоен за лесов практика
 3191/03.05.2011 г.
 Дата: 31 Октомври 2017 год.