

**ДАНИИ ПО ГОРКОСТОПАНСКИ ПЛАН/ПРОГРАМА/  
ЛЕСОУСТРОЙСТВЕН ПРОЕКТ/ПЛАН/ПРОГРАМА/ПЛАН-ИЗВЛЕЧЕНИЕ**

(ненужното се зачертава)

отдел 348..... подотдел И....., имот № 132.001....., площ 6.0 ха

Състав по дърв. видове	възраст	пълнота	бонитет	общ запас с клони	състояние и количество на съществуващия подраст	Предвидено за сеч			вид на сечта
						площ ха	ст. маса с клони куб.м.	% от запаса	
88 10	70	0.6	4	1150		6.0			
Общо:									

дървесни видове подходящи за месторастенето (бъдещ състав на насаждението):

Забележка:.....

(посочват се различията на таксационните показатели по ЛУП от действителните)

**СОРИМЕНТИРАНО (ИЗЧИСЛЕНО ПО ЛУП) ПОЛЗВАНЕ ПО ДЪРВЕСНИ ВИДОВЕ**  
(ненужното се зачертава)

Дървесен вид	Стояща маса	От нея:				
		едра	средна	дребна	дърва	отпад
88	33	-	-	-	29	4
Общо:						

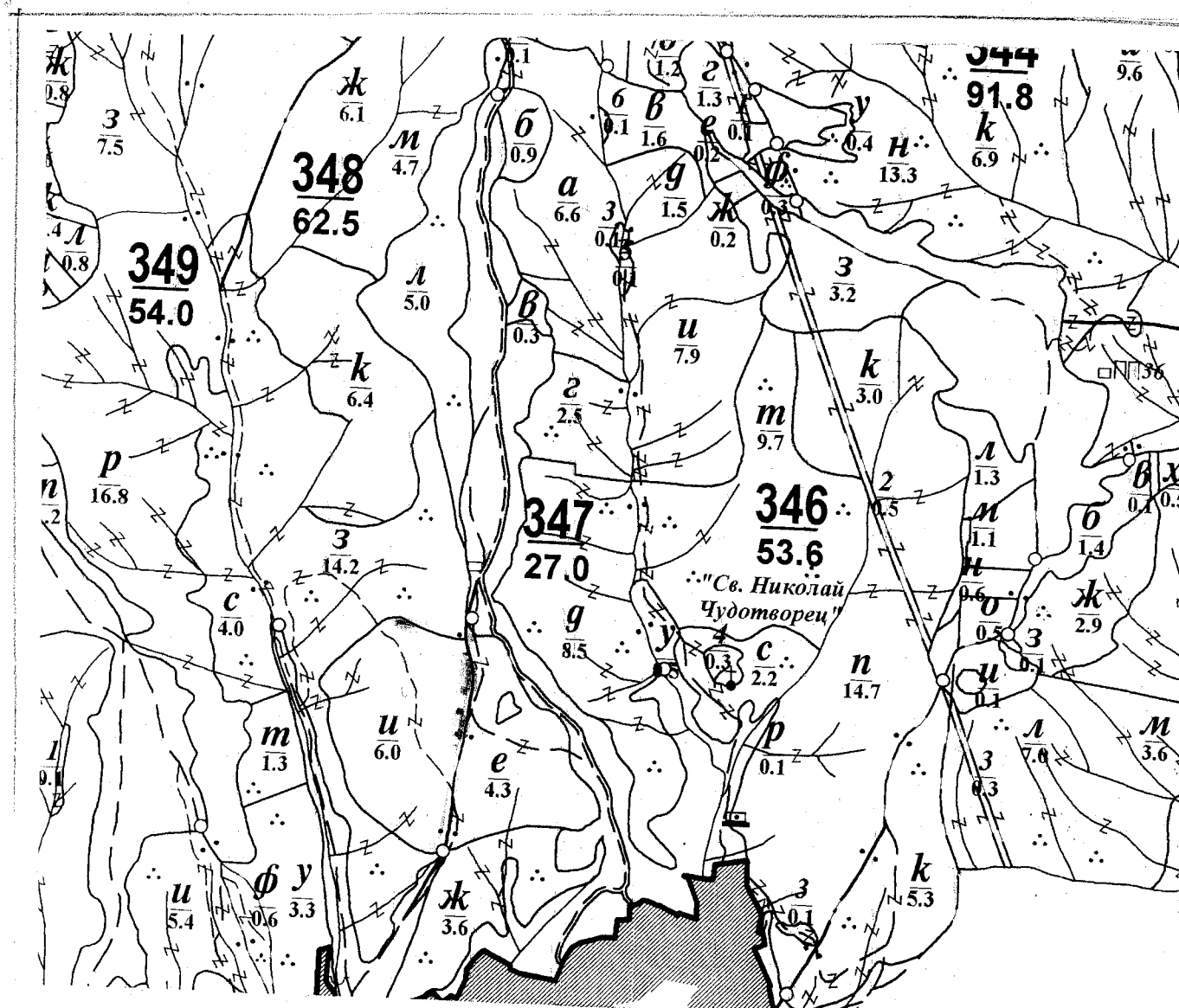
По настоящия опис са маркирани 83 бр. дървета с СИЯ боя. На височина 1.30м, подлежащите за сеч дървета са отбелязани с СИЯ боя и ТОЧКА знак.

Забележка:.....

.....(тук се дават пояснения и данни за заложените пробни площи – площ, брой, местоположение, начина на отбелязване на оставащите на корен запазени единични дървета, когато се извършва цялостно отсичане на дървостоя, мъртва дървесина – стояща/лежача и др.)

**СКИЦА НА НАСАЖДЕНИЕТО (КОПИЕ ОТ ГОРСКАТА КАРТА) И  
СХЕМА НА ИЗВОЗНИТЕ ПЪТИЩА**

М 1 : 10 000



**Легенда:**

- |   |  |
|---|--|
| ±±±±± проектирани коларски вр. извозни пътища | »»»»» проектирани тракторни вр. извозни пътища |
| ----- съществуващи извозни пътища             | ▲▲▲▲▲ временен склад                           |
| ===== съществуващ автомобилен път             | xxxxxxx трасе на въжена линия                  |
| ~~~~~ технологична просека                    | ==+==+== проектиран автомобилен път            |
| ..... М. И. Д. Д.                             |  |

На схемата задължително се нанасят контурите на насаждението/имота, съществуващите и проектирани временни горски пътища, технологичните просеки, просеките за въжени линии, извозни пътища, временни складове както и връзката им със съществуващата автомобилна пътна мрежа.

**ОСОБЕНИ ПОЛОЖЕНИЯ ПО ПРОВЕЖДАНЕТО НА СЕЧТА**

/описва се състоянието на насаждението, какви сечи ще се водят в различните части на нехомогенните насаждения и други особености при провеждането на сечта – окомерна оценка на годността на стъблата в %, окомерна преценка на интензивността на сечта, възобновителен потенциал, променени или неточни граници на имоти, подотдели, карти, неотразени пътища, неусвоими, нелесопригодни части, извършени нарушения преди маркирането, предложения за технология за добива на дървесината и др./

Същото място е оградено със сина боя и КГМ  
 маркирано е с различна боя и други особености  
 с жълта боя

Приложени: 1 бр. сортиментни ведомости, които са неразделна част от карнет-описа.  
 Маркираните дървета по настоящия опис са отбелязани в основата с контролни горски марки както следва:

КГМ №	регистриран лесолюб – име, фамилия	подпис
50980	Мв. Георгиев	<i>[Signature]</i>

МАРКИРАЛ подпис: *[Signature]*, дата 20.11.17 г.  
 (Мв. Георгиев нар. нар. ОБНС)  
 (име, фамилия на маркиращия лесолюб, длъжност, месторабота)

№ и дата на удостоверение за упражняване на лесолюбска практика: 10589 / 26.06.2017 г.

**ОДОБРЕНО ЗА СЕЧ (за държавни и общински гори):**

подпис: *[Signature]*, дата 22.11.17 г.

(инж. Владимир Малинов – Директор на ОП „Общинско лесничество“ – Самоков)  
 (име, фамилия, длъжност, месторабота)

№ и дата на удостоверение за упражняване на лесолюбска практика: 572/10.05.2012 г.

Съгласуване на семепроизводствено насаждение:

(подпис, име, фамилия и длъжност в Горска семеконтролна станция гр. ....)

Дата: ..... год.

**КАРNET – ОПИС**

За извършеното маркиране

отдел 348, подотдел М, землище Рельово

**ПОПЪЛВА СЕ САМО ЗА ДЪРЖАВНИ ГОРИ:**

..... държавно предприятие

ДГС/ДЛС

ГСУ

**ПОПЪЛВА СЕ САМО ЗА НЕДЪРЖАВНИ ГОРИ:**

имот № 132.001 (трайно ограничен на терена).....

собственост на ..... Община Самоков

(физически лица- име, презиме, фамилия, общинска – община гр./с., юридически лица и др. – име и адрес)

стопански клас ББСрН

вид на сечта самитарна

горскостопански план, програма, план-извлечение

лесоустройствен проект, план, програма

(ненужното се зачертава)

от 2017 год.

маркиран през

2017 год.

**ДАНИИ ПО ГОРСКОСТОПАНСКИ ПЛАН/ПРОГРАМА/  
ЛЕСОУСТРОЙСТВЕН ПРОЕКТ/ПЛАН/ПРОГРАМА/ПЛАН-ИЗВЛЕЧЕНИЕ**

отдел 348 подотдел 4 (ненужното се зачертава) ИМОТ № 62486/32.1 ПЛОЩ 74.2 ха

Състав по дърв. видове	възраст	пълнота	бонитет	общ запас с клонове	състояние и количество на съществуващия подраст	Предвидено за сеч			
						площ ха	ст. маса с клонове куб.м.	% от запаса	вид на сечта
257	60	08	4	3030		3,9	460	15	мрежовка
253				1510		4,3	220		
ак									
Общо:				4600		74,1			

дървесни видове подходящи за месторастенето (бъдещ състав на насаждението):

Забележка:

(посочват се различията на таксационните показатели по ЛУП от действителните)

**СОРИМЕНТИРАНО (ИЗЧИСЛЕНО ПО ЛУП) ПОЛЗВАНЕ ПО ДЪРВЕСНИ ВИДОВЕ**  
(ненужното се зачертава)

Дървесен вид	Стояща маса	От нея:					
		едра	средна	дребна	дърва	отпад	
25	473	148	52	-	137	36	52
25	135	40	10	-	44	17	17
Общо:	554	188	72		175	50	69

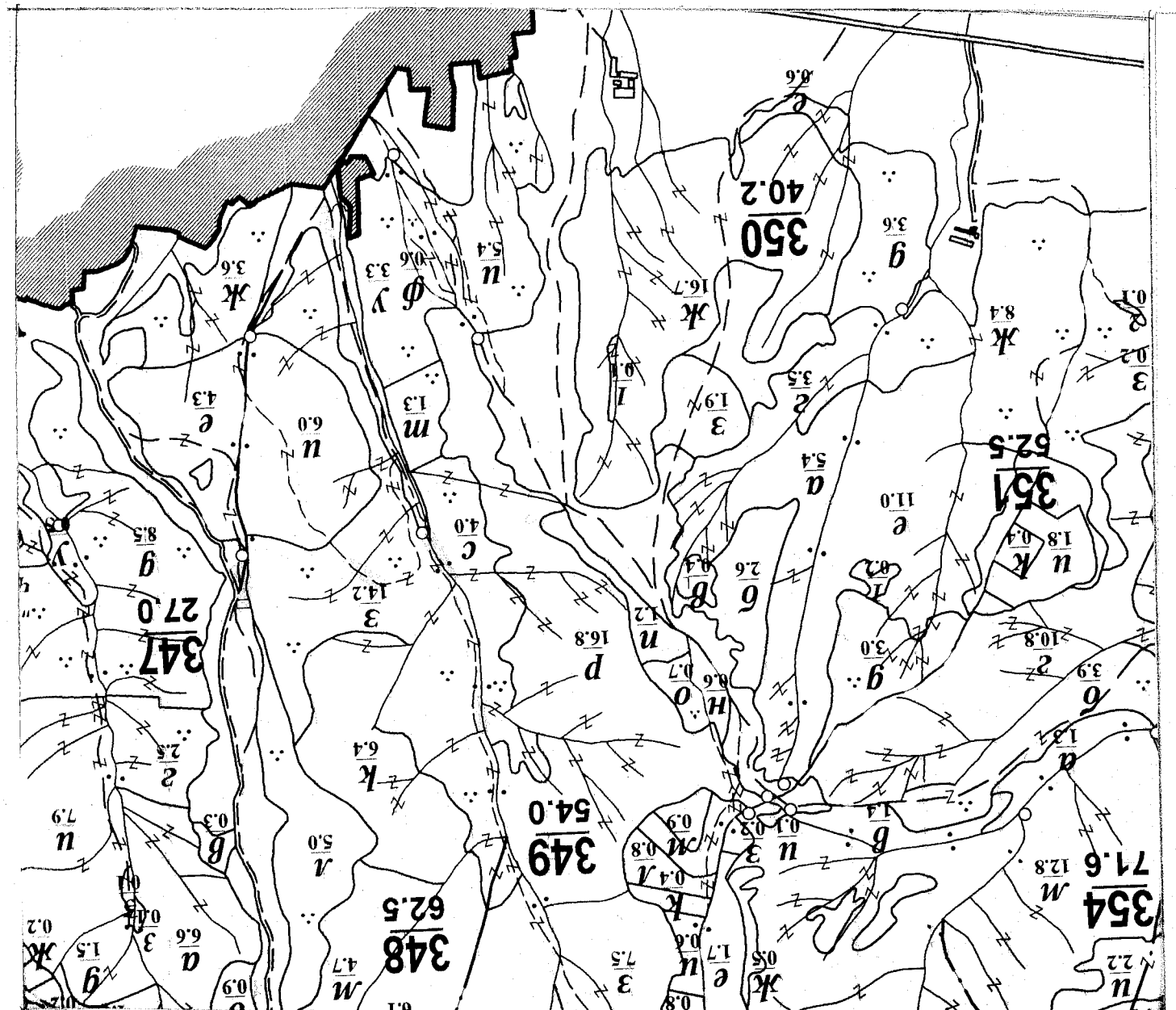
По настоящия опис са маркирани 1408 бр. дървета с см.м. боя. На височина 1.30м, подлежащите за сеч дървета са отбелязани с см.м. боя и мреж. знак.

Забележка:

(тук се дават пояснения и данни за заложените пробни площи – площ, брой, местоположение, начина на отбелязване на оставащите на корен запазени единични дървета, когато се извършва цялостно отсичане на дървостоя, мъртва дървесина – стояща/лежаща и др.)

**СКИЦА НА НАСАЖДЕНИЕТО (КОПИЕ ОТ ГОРСКАТА КАРТА) И  
СХЕМА НА ИЗВОЗНИТЕ ПЪТИЩА**

М 1 : 10 000



Легенда:

- проектирани коларски вр. извозни пътища
- съществуващи извозни пътища
- съществуващ автомобилен път
- технологична просека
- проектиран автомобилен път
- проектирани тракторни вр. извозни пътища
- временен склад
- трасе на въжена линия

На схемата задължително се нанасят контурите на насаждението/имота, съществуващите и проектирани временни горски пътища, технологичните просеки, просеките за въжени линии, извозни пътища, временни складове както и връзката им със съществуващата автомобилна пътна мрежа.

**ОСОБЕНИ ПОЛОЖЕНИЯ ПО ПРОВЕЖДАНЕТО НА СЕЧТА**

/описва се състоянието на насаждението, какви сечи ще се водят в различните части на нехомогенните насаждения и други особености при провеждането на сечта – окомерна оценка на годността на стъблата в %, окомерна преценка на интензивността на сечта, възобновителен потенциал, променени или неточни граници на имоти, подотдели, карти, неотразени пътища, неусвоими, нелесопригодни части, извършени нарушения преди маркирането, предложения за технология за добива на дървесината и др./

Насаждението е в добро състояние. Маркирано е според указанията за сечта за екстензивна сеч (пробирка). На картата има не отразени пътища. На всички места има стари нарушения. В горвата посрещаме от северния и северозападния. В подгудата има и една сеча често с малко голяма граница. Сечта се извършва от групата. Вече са отбелязани с червен боя. Добивът изцяло ще се извърши с фронтален метод. Телни работи са извършени с фронтален метод.


Приложени: 2 бр. сортиментни ведомости, които са неразделна част от карнет-описа. Маркираните дървета по настоящия опис са отбелязани в основата с контролни горски марки както следва:

КГМ №	регистриран лесовъд – име, фамилия	подпис
50380	Иванчо Георгиев	<i>Иванчо</i>

МАРКИРАЛ подпис: *Иванчо*, дата: 20.06.14.  
 (Иванчо Георгиев, рег. лесовъд, община Самоков)  
 (име, фамилия на маркиращия лесовъд, длъжност, месторабота)

№ и дата на удостоверение за упражняване на лесовъдска практика: 10585, 23.06.14г.

**ОДОБРЕНО ЗА СЕЧ (за държавни и общински гори):**



подпис: *Владимир Малинов*, дата: 22.11.2013  
 (инж. Владимир Малинов – Директор на ОП „Общинско лесничество“ – Самоков)  
 (име, фамилия, длъжност, месторабота)

№ и дата на удостоверение за упражняване на лесовъдска практика: 572/10.05.2012г.

Съгласуване на семепроизводствено насаждение:

(подпис, име, фамилия и длъжност в Горска семеконтролна станция гр. ....)  
 Дата: ..... год.

**КАРNET – ОПИС**

За извършеното маркиране

отдел 348, подотдел 3, землище Ретово

**ПОПЪЛВА СЕ САМО ЗА ДЪРЖАВНИ ГОРИ:**  
 ..... държавно предприятие  
 ДГС/ДЛС .....  
 ГСУ .....

**ПОПЪЛВА СЕ САМО ЗА НЕДЪРЖАВНИ ГОРИ:**  
 имот № 62486.132.1 (трайно ограничен на терена)  
 собственост на ..... Община Самоков .....  
 (физически лица- име, презиме, фамилия, общинска – община гр./с., юридически лица и др. – име и адрес)

стопански клас 55К  
 вид на сечта пробирка

горскостопански план, програма, план-извлечение  
 лесоустройствен проект, план, програма от 2014 год.  
 (ненужното се зачертава)

маркиран през 2014 год.

Общ. лесничество Самоков

СО РТИМЕНТНА ВЕДОМОСТ

за изчисляване на обема и сортиментите от маркирания лесосечен фонд в пл.куб.м.

Образец по чл. 50, ал 14

Наредбата за сечите в горите

Маркирано: 2016 г.

Вид сеч: санитарна -%

Д.вид: бял бор-ест.

Участие: 10

Диаметър: 26 см.

Таблица: бял бор-вис.

Височина: 16.0 м.

Височинен разред: 18

Община....., Землище: Рельово, Отдел: 348, Подотдел: и, Имот: 132001  
Собственост на Община Самоков, Ползвател: Община Самоков, Ср. дължина на короната в % 30

Д.	БРОЙ СЪБЛА					ОБЕМ НА СЪБЛА					ЕДРА СТРОИТЕЛНА ДЪРВЕСИНА-куб.м					СРЕДНА СТРОИТ. ДЪРВЕСИНА-куб.м					ДРЕБНА ОБЩО СТР. ДЪРВА-ОбщДърва					ВСИЧКО				
	1	2	3	4	5	6	7	8	9	10	11	12	13	14	15	16	17	18	19	20	21	22	23	24	25					
14	-	9	-	0.86	-	-	-	-	-	-	-	-	-	-	-	0.86	-	-	0.86	-	-	0.12	0.12	0.98						
18	-	13	-	2.34	-	-	-	-	-	-	-	-	-	-	-	2.34	-	-	2.34	-	-	0.33	0.33	2.67						
22	-	18	-	5.22	-	-	-	-	-	-	-	-	-	-	-	5.22	-	-	5.22	-	-	0.73	0.73	5.95						
26	-	29	-	12.47	-	-	-	-	-	-	-	-	-	-	-	12.47	-	-	12.47	-	-	1.75	1.75	14.22						
30	-	14	-	8.40	-	-	-	-	-	-	-	-	-	-	-	8.40	-	-	8.40	-	-	1.18	1.18	9.58						
Общ за маркираната площ 0.20 ха.					-	-	-	-	-	-	-	-	-	-	-	-	-	-	-	-	-	-	-	-						
Общ за цялата площ 0.2 ха.					-	-	-	-	-	-	-	-	-	-	-	-	-	-	-	-	-	-	-	-	-					
Общ за цялата площ 0.2 ха.					-	-	-	-	-	-	-	-	-	-	-	-	-	-	-	-	-	-	-	-	-					
Общ за цялата площ 0.2 ха.					-	-	-	-	-	-	-	-	-	-	-	-	-	-	-	-	-	-	-	-	-					

Забележка:

РЕКАПИТУЛАЦИЯ плъдни кубически метри

ЦЕНТРАЛНИ СТЕПЕНИ НА ДЕБЕЛИНА-см.		СРЕДНИ ВИСОЧИНИ-метри		Височинен разред
диам. по Вайзе	диам. I	диам. II	за ср. диам.	
26		16.0		18

Стояща с клони	Едра строит.	Средна строит.	Дребна строит.	Всичко строит.	Дърва общо	Вършина	Отпад Кора
33	-	-	-	-	29	4	-

Маркирал .....  
Ивайло Георгиев (подпис)  
Удостоен за лесов практика  
10589/23.06.2014 г.  
Дата: 30 Октомври 2017 год.

Общ. лесничество Самоков

СО РТИМЕНТНА ВЕДОМОСТ

Образец по чл. 50, ал 14

Наредбата за сечите в горите

за изчисляване на обема и сортиментите от маркирания лесосечен фонд в пл.куб.м.

Маркирано: 2016 г.

Вид сеч:пробирка 15%

Община: Самоков, Землище:Рельово, Отдел:348, Подотдел:з, Имот: 62486.132.1  
Собственост на Община Самоков, Ползвател:Община Самоков, Ср.дължина на короната в % 30

Д.вид:бял бор-кул.

Участие: 7

Диаметър: 22 см.

Таблица: бял бор-кул.

Височина: 17.0 м.

Височинен разред: 16

Д.	Годни	Негод.	Годни	Негодни	Ia-клас	I-клас	II-клас	III-клас	IV-клас	V-клас	Общ	VI-клас	ДЪРВЕСИНА	годни	с негод.	Отпад	Кора	Всичко	К	Л	О	Н	И	СТОЯЩ
1	2	3	4	5	6	7	8	9	10	11	12	13	14	15	16	17	18	19	20	21	22	23	24	25
10	-	148	-	8.29	-	-	-	-	-	-	-	-	-	-	-	8.29	-	8.29	-	-	1.16	1.16	9.45	
14	59	81	7.26	9.96	-	-	-	-	2.95	2.83	5.78	0.24	6.02	0.18	10.14	0.06	1.00	17.22	-	-	2.41	2.41	19.63	
18	95	106	20.90	23.32	-	-	-	-	9.50	5.70	0.95	16.15	-	16.15	0.95	24.27	0.95	2.85	44.22	-	-	6.19	6.19	50.41
22	117	73	40.95	25.55	-	-	19.89	19.89	7.02	4.68	1.17	12.87	-	32.76	1.17	26.72	1.17	5.85	66.50	-	-	9.31	9.31	75.81
26	108	63	55.08	32.13	-	-	36.72	36.72	6.48	-	3.24	9.72	-	46.44	1.08	33.21	1.08	6.48	87.21	-	-	12.21	12.21	99.42
30	102	21	72.42	14.91	-	-	55.08	55.08	-	-	6.12	6.12	-	61.20	1.02	15.93	1.02	9.18	87.33	-	-	12.23	12.23	99.56
34	36	9	33.84	8.46	-	13.68	14.04	27.72	-	-	1.08	1.08	-	28.80	0.36	8.82	0.36	4.32	42.30	-	-	5.92	5.92	48.22
38	9	3	10.89	3.63	-	5.58	3.33	8.91	-	-	0.36	0.36	-	9.27	0.09	3.72	0.09	1.44	14.52	-	-	2.03	2.03	16.55
Общ за маркираната площ 14.20 ха.					-	19.26	129.06	148.32	23.00	13.33	15.75	52.08	0.24	200.64	4.85	131.10	4.73	31.12	367.59	-	-	51.46	51.46	419.05
Общ за цялата площ 14.2 ха.					-	19.26	129.06	148.32	23.00	13.33	15.75	52.08	0.24	200.64	4.85	131.10	4.73	31.12	367.59	-	-	51.46	51.46	419.05

Забележка:

РЕКАПИТУЛАЦИЯ площни кубически метри

ЦЕНТРАЛНИ СТЕПЕНИ НА ДЕБЕЛИНА-см.	СРЕДНИ ВИСОЧИНИ-метри	Височинен				
диам. по Вайзе	диам. I	диам. II	за ср. диам.	I	II	разред
22			17.0			16

Стояща с клони	Едра строгит.	Средна строгит.	Дребна строгит.	Всичко строгит.	Дърва общо	Вършина	Отпад Кора
419	148	52	-	200	131	52	36

Маркирал Иван  
Ивайло Георгиев (подпис)  
Удостоен за лесов практика  
10589/23.06.2014 Г.  
Дата: 1 Ноември 2017 год.

Общ. лесничество Самоков

СОРТИМЕНТНА ВЕДОМОСТ

Образец по чл. 50, ал 14

Наредбата за сечите в горите

за изчисляване на обема и сортиментите от маркирания лесосочен фонд в пл.куб.м.

Маркирано: 2016 г.

Вид сеч:пробирка 15%

Община *Самоков*

Землище:Рельово, Отдел:348, Подотдел:з, Имот: *62486.132.1*

Д.вид:чер бор-кул.

Участие: *3*

Собственост на Община Самоков

, Ползвател:Община Самоков

Ср.дължина на короната в % 30

Диаметър: 22 см.

Таблица: чер бор-кул.

Височина: 17.0 м.

Височинен разред: 16

ВРОЙ СЪБЛА		ОБЕМ НА СЪБЛА		ЕДРА СТРОИТЕЛНА ДЪРВЕСИНА-куб.м		СРЕДНА СТРОИТ. ДЪРВЕСИНА-куб.м		ДРЕБНА ОБЩ СТР. Дърва-		ОбщДърва		ВСЯКО		К		Л		О		Н		И		СТОЯЩ	
Д.	Годни	Негод.	Годни	Ia-клас	I-клас	II-клас	Общ	III-клас	IV-клас	V-клас	Общ	VI-клас	ДЪРВЕСИНА	годи	с негод.	Отпад	Кора	сълбла	Дребна	Дърва	Вършина	Общ	с клони	25	
1	2	3	4	5	6	7	8	9	10	11	12	13	14	15	16	17	18	19	20	21	22	23	24	25	
10	-	61	-	3.29	-	-	-	-	-	-	-	-	-	-	-	3.29	-	-	3.29	-	-	0.46	0.46	3.75	
14	19	38	2.26	4.52	-	-	-	-	-	0.91	0.74	1.65	0.21	1.86	0.02	4.54	0.02	0.36	6.78	-	-	0.95	0.95	7.73	
18	37	58	7.77	12.18	-	-	-	-	2.96	2.22	0.74	5.92	-	5.92	0.37	12.55	0.37	1.11	19.95	-	-	2.79	2.79	22.74	
22	49	22	16.66	7.48	-	-	7.35	7.35	2.94	2.45	0.49	5.88	-	13.23	0.49	7.97	0.49	2.45	24.14	-	-	3.38	3.38	27.52	
26	41	13	21.32	6.76	-	-	12.30	12.30	2.87	1.64	-	4.51	-	16.81	0.41	7.17	0.41	3.69	28.08	-	-	3.93	3.93	32.01	
30	14	5	10.08	3.60	-	-	7.00	7.00	-	0.98	-	0.98	-	7.98	0.14	3.74	0.28	1.68	13.68	-	-	1.92	1.92	15.60	
34	11	2	10.56	1.92	-	3.30	4.51	7.81	-	0.77	-	0.77	-	8.58	0.11	2.03	0.11	1.76	12.48	-	-	1.75	1.75	14.23	
38	6	2	7.38	2.46	-	3.60	2.16	5.76	-	0.30	-	0.30	-	6.06	0.06	2.52	0.06	1.20	9.84	-	-	1.38	1.38	11.22	
Общ за маркираната площ 14.20 ха.																									
177	201	76.03	42.21	-	6.90	33.32	40.22	8.77	9.27	1.97	20.01	0.21	60.44	1.60	43.81	1.74	12.25	118.24	-	-	16.56	16.56	134.80		
Общ за цялата площ 14.2 ха.																									
177	201	76.03	42.21	-	6.90	33.32	40.22	8.77	9.27	1.97	20.01	0.21	60.44	1.60	43.81	1.74	12.25	118.24	-	-	16.56	16.56	134.80		

Забележка:

РЕКАПИТУЛАЦИИ пътни кубически метри

ЦЕНТРАЛНИ СТЕПЕНИ НА ДЪБЕЛИНА-см.		СРЕДНИ ВИСОЧИНИ-метри		Височинен разред	
диам. по Вайзе	диам. I	диам. II	за ср. диам.	I	II
22			17.0		16

Стояща с клони	Едра строит.	Средна строит.	Дребна строит.	Всяко строит.	Дърва общо	Вършина	Отпад Кора
135	40	20	-	60	44	17	14

Маркирал *Ивайло Георгиев*  
 Ивайло Георгиев (подпис)  
 Удостоен за лесов практика  
 10589/23.06.2014 г.  
 Дата: 1 Ноември 2017 год.