

**ДАНИИ ПО ГОРСКОСТОПАНСКИ ПЛАН/ПРОГРАМА/
ЛЕСОУСТРОЙСТВЕН ПРОЕКТ/ПЛАН/ПРОГРАМА/ПЛАН ИЗВЛЕЧЕНИЕ**

отдел 621 подотдел 14, имот № 3767.100.621, площ 5,6 ха

Състав по дърв. видове	възраст	пълнота	бонитет	общ запас с клони	състояние и количество на съществуващия подраст	Предвидено за сеч			вид на сечта
						площ ха	ст. маса с клони куб.м.	% от запаса	
66 10	110	0,4	2	1290	см 7,883	5,6	320	25	групово посегенно
					10 юг. 0,3				
66 7	40	0,4	4	240					
см 2			3	70					
бк 1			4	30					
Общо:				1630		5,6	320	25	

дървесни видове подходящи за месторастенето (бъдещ състав на насаждението):

66 8, см 1, бк 1

Забележка:

(посочват се различията на таксационните показатели по ЛУП от действителните)

СОРТИМЕНТИРАНО (ИЗЧИСЛЕНО ПО ЛУП) ПОЛЗВАНЕ ПО ДЪРВЕСНИ ВИДОВЕ
(ненужното се зачертава)

Дървесен вид	Стояща маса	От нея:				
		едра	средна	дребна	дърва	отпад
66	313	224	-	-	41	48
см	18	14	-	-	2	2
Общо:	331	238	-	-	43	50

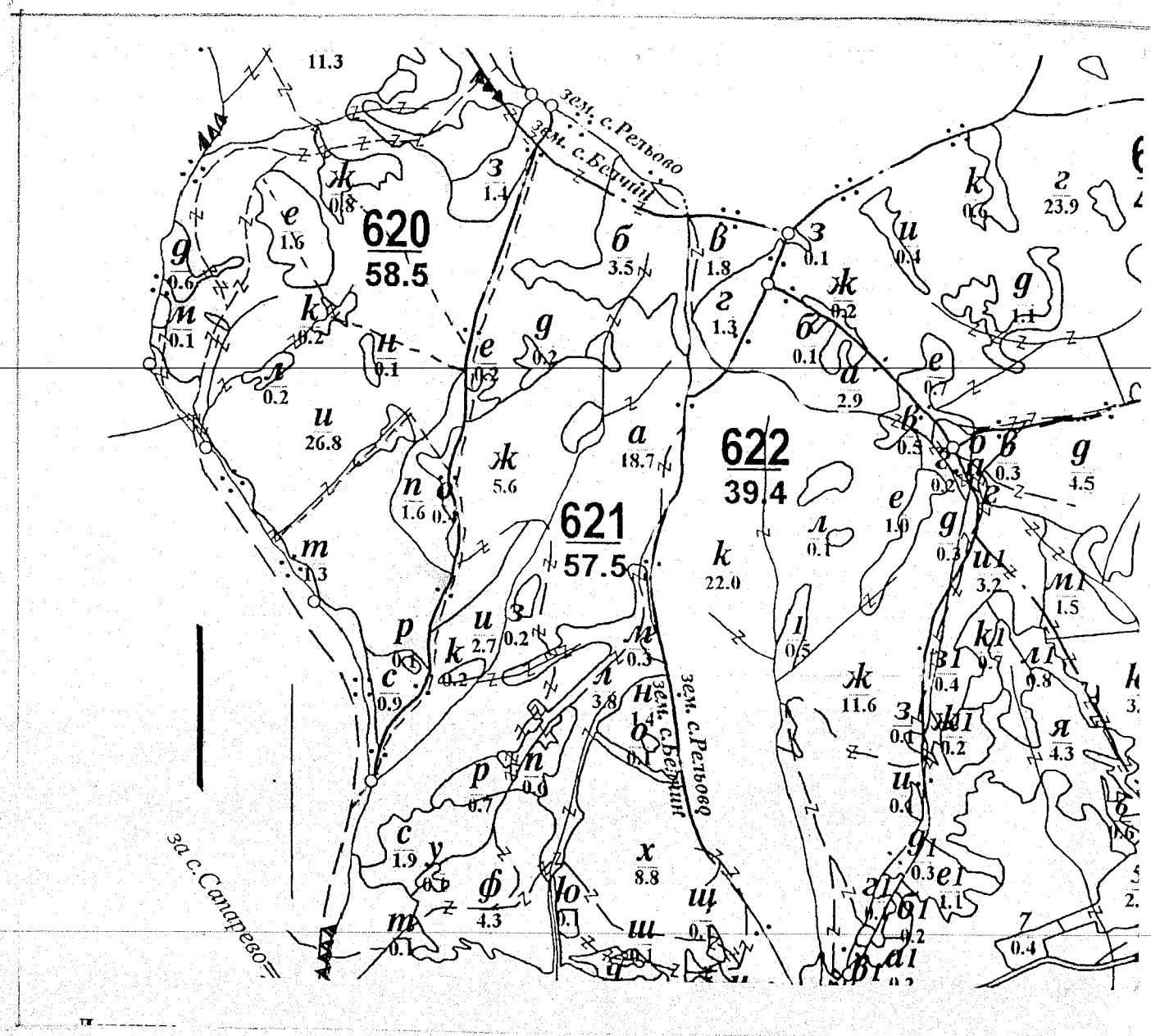
По настоящия опис са маркирани 115 бр. дървета с оранжева боя. На височина 1.30м, подлежащите за сеч дървета са отбелязани с оранжева боя и X знак.

Забележка:

(тук се дават пояснения и данни за заложените пробни площи – площ, брой, местоположение, начина на отбелязване на оставащите на корен запазени единични дървета, когато се извършва цялостно отсичане на дървостоя, мъртва дървесина – стояща/лежача и др.)

**СКИЦА НА НАСАЖДЕНИЕТО (КОПИЕ ОТ ГОРСКАТА КАРТА) И
СХЕМА НА ИЗВОЗНИТЕ ПЪТИЩА**

М 1 : 10 000



Легенда:

- ±±±±± проектирани коларски вр. извозни пътища
- >>>>> проектирани тракторни вр. извозни пътища
- - - - - съществуващи извозни пътища
- ▲▲▲▲▲ временен склад
- ===== съществуващ автомобилен път
- xxxxxxx трасе на въжена линия
- ~ ~ ~ ~ ~ технологична просека
- =+=+=+ проектиран автомобилен път
- [] насаждение



На схемата задължително се нанасят контурите на насаждението/имота, съществуващите и проектирани временни горски пътища, технологичните просеки, просеките за въжени линии, извозни пътища, временни складове както и връзката им със съществуващата автомобилна пътна мрежа.


ОСОБЕНИ ПОЛОЖЕНИЯ ПО ПРОВЕЖДАНЕТО НА СЕЧТА

/описва се състоянието на насаждението, какви сечи ще се водят в различните части на нехомогенните насаждения и други особености при провеждането на сечта – окомерна оценка на годността на стъблата в %, окомерна преценка на интензивността на сечта, възобновителен потенциал, променени или неточни граници на имоти, подотдели, карти, неотразени пътища, неусвоими, нелесопригодни части, извършени нарушения преди маркирането, предложения за технология за добива на дървесината и др./

Насаждението е в добро състояние. Маркирана е групово-постепенна сеч 257. - общо 331 м² стояща маса с кломи (65 см). Извоза до временен склад ще се извърши с колесен трактор по съществуващи извозни пътища, които трябва да се почишат и поправят.


Приложени: ..2.... бр. сортиментни ведомости, които са неразделна част от карнет-описа.
Маркираните дървета по настоящия опис са отбелязани в основата с контролни горски марки както следва:

КГМ №	регистриран лесовъд – име, фамилия	подпис
Б 0474	Ангел Марков	
Б 3443	Ясен Ненков	

МАРКИРАЛ подпис:  дата 26.10.2020 г.
(Ангел Марков – гор. надзирател)
(име, фамилия на маркиращия лесовъд, длъжност, месторабота)

№ и дата на удостоверение за упражняване на лесовъдска практика: 8536, 05.12.12г.

ОДОБРЕНО ЗА СЕЧ (за държавни и общински гори):



подпис: дата: 20.11.2020
(инж. Владимир Малинов – Директор на ОП „Общинско лесничество“ – Самоков)
(име, фамилия, длъжност, месторабота)
№ и дата на удостоверение за упражняване на лесовъдска практика: 572/10.05.2012г.

Съгласуване на семепроизводствено насаждение:

(подпис, име, фамилия и длъжност в Горска семеконтролна станция гр.)
Дата: год.

КАРНЕТ – ОПИС

За извършеното маркиране

отдел 621 подотдел Н, землище Белгич

ПОПЪЛВА СЕ САМО ЗА ДЪРЖАВНИ ГОРИ:

..... държавно предприятие

ДГС/ДЛС

ГСУ

ПОПЪЛВА СЕ САМО ЗА НЕДЪРЖАВНИ ГОРИ:

имот № 3767.100.621 (трайно ограничен на терена).....

собственост на..... Община Самоков.....

(физически лица- име, презиме, фамилия,, общинска – община гр./с., юридически лица и др. – име и адрес)

стопански клас

вид на сечтаГрупово постепенна.....

горскостопански план, програма, план-извлечение

лесоустройствен проект, план, програма от 2014 год.

(ненужното се зачертава)

маркиран през 2020 год.

СОПТИМЕНТНА ВЕДОМОСТ

Образец по чл. 50, ал. 11
от Наредбата за сечите в горите

Община: Самуилов, землище: Делски, отдел: БЗТ, подотдел: ИГ, имот №: 3787/100.621
за изчисляване на обема и категориите на маркираната дървесина в пл.м³
собственост на: Домъринка Самуилов

Маркирано през: 2010 г.
Вид на сечта: сеч на дървета за дървесина
Дървесен вид: БЗТ
Среден диаметър: 57 см
Средна височина: 27 м
Средна дължина на короната в %: 20
ВИСОЧИНЕН РАЗРЕД: 20

Д - 1.30	Брой на дърветата		Обем на стъблата с кора		КАТЕГОРИИ ДЪРВЕСИНА ОТ СТЬБЛАТА														Отпад.	Кора	Всичко стъблена маса 15+17+18+19			Всичко от клоните 21+22+23	Стояща маса с клони 20+24
	Годни строителни	Негодни (за дърва)	Годни строителни	Негодни (за дърва)	Едра строителна																				
					I - а клас	I клас	II клас	общо	III клас	IV клас	V клас	общо	Дребна строителна дървесина VI клас	Общо строителна дървесина 9+13+14	Дърва от годните стъбла	Общо дърва заедно с негодните			Дребна строителна дървесина	Дърва	Вършина				
1	2	3	4	5	6	7	8	9	10	11	12	13	14	15	16	17	18	19	20	21	22	23	24	25	
6																				57					
10																									
14																									
18																									
22																									
26																									
30																									
34																									
38																									
42																									
46																									
50	23	5	119,85	12,75		31,97	7,82	39,79					39,79	0,92	0,92	115,759	4,975								
54	47	5	60,00	9,00		97,29	1,88	11,63					97,29	1,88	1,88	382,18	2,60								
58	20	3	31,14	4,70		48,80	0,80	9,80					48,80	0,80	0,80	190,00	69,00								
62	9		15,92			25,47	0,18	0,18					25,47	0,18	0,18	81,46	34,49								
66	4		8,59			12,96	0,16	0,16					12,96	0,16	0,16	44,236	15,92								
70																									
74																									
78																									
82																									
86																									
90																									
94																									
98																									
102	103	8	276,36	21,75	12,78	182,74	8,79	224,31					224,31	3,94	3,94	662,19	298,11								

Централни стълбни на дървешна в см	Средна дължк. височини за тези
------------------------------------	--------------------------------

Среден диаметър по Вайзе	I	II	за средния диаметър	I	II	Височинен разред
57	50	58	27	26	28	20

РЕКАЛИТРАЦИЯ

Марка	Стояща маса	Едра	Средна	Дребна	Всичко строит.	Дърва	Вършина	Отпад.
М3	313	224	-	-	224	44	-	48

Маркирано: Ангел Момков
(не фамилия лопица)
Удостоверение за лес: практика № 8536/05.12.12 г.
Дата: 10.10.2010 г.

СОРТИМЕНТНА ВЕДОМОСТ

Община: Самуков, землище: Безтант дър. отдел. б. 81, подготовка: ИТ, имот №: 3767/100, 621
 за използване на обема и категориите на маркираната дървесина в пл.м.³
 собственост на: Добрудина Самуковска

Образец по чл. 50, ал. 11
 от Наредбата за сечите в горите
 Маркирано през: 2020 г.
 Вид на сечта: Групова Постепенна
 Дървесен вид: БС
 Среден диаметър: 66 см
 Средна височина: 50 м
 Средна дължина на короната в %: 25
 ВИСОЧИНЕН РАЗРЕД: К2

Д - 1.30	Брой на дърветата			Обем на стъблата с кора			КАТЕГОРИИ ДЪРВЕСИНА ОТ СТЬБЛАТА										Отпад.	Кора	Всичко стъблена маса 15+17+18+19			КЛОНИ			
	Годни строителни	Негодни (за дърва)	Годни строителни	Негодни (за дърва)	Едра строителна	Средна строителна	Дребна строителна дървесина VI клас	Общо строителна дървесина 9+13+14	Дърва от годните стъбла	Общо дърва заедно с негодните	Дребна строителна дървесина	Дърва	Вършина	Всичко от клоните 21+22+23	Стояща маса с клони 20+24										
1	2	3	4	5	6	7	8	9	10	11	12	13	14	15	16	17	18	19	20	21	22	23	24	25	
6																									
10																									
14																									
18																									
22																									
26																									
30																									
34																									
38																									
42																									
46																									
50																									
54																									
58																									
62	2		7,66		1,19	4,37	0,52	6,98					6,98	0,12	0,12	0,18	0,88	7,66							
66	2		8,89		2,13	4,97	0,40	7,50					7,50	0,08	0,08	0,26	1,00	8,89							
70																									
74																									
78																									
82																									
86																									
90																									
94																									
98																									
102	4		16,50		3,32	9,77	0,92	13,98					13,98	0,20	0,20	0,44	1,88	16,50				1,65		1,65	18,15

Централни стъбли на дебелина в см	Средни връшк. височина за тези
среден диаметър по Вайзе	за средния диаметър
I	I
II	II
30	29
31	31
32	32

Мярка	Стояща маса	Едра	Средна	Дребна	Всичко строит.	Дърва	Вършина	Отпад.
М ³	18	44	-	14	2	-	2	

РЕКАПИТУЛАЦИЯ

Маркирал: Ангел Марков
 (име фамилия, подпис)
 Удостоверение за лес. практика № 8536/05.12.12г.
 Дата: 26.10.2020г.