

**ДАНИИ ПО ГОРСКОСТОПАНСКИ ПЛАН/ПРОГРАМА/
ЛЕСОУСТРОЙСТВЕН ПРОЕКТ/ПЛАН/ПРОГРАМА/ПЛАН-ИЗВЛЕЧЕНИЕ**

отдел 287 подотдел 2, имот № 3441.1.75, площ 20,9 ха

Състав по дърв. видове	възраст	пълнота	бонитет	общ запас с клонови	състояние и количество на съществуващия подраст	Предвидено за сеч			
						площ ха	ст. маса с клонови куб.м.	% от запаса	вид на сечта
см 6	50	0,8	1	4710	лс 10; 30г.	12,5	710		
бб 2			3	1390		4,2	210		
бб 1			2	500		2,1	70		
трп 1			3	370		2,1	60		
Общо:				6970		20,9	1050	15	пробирка

дървесни видове подходящи за месторастенето (бъдещ състав на насаждението):

см 6, бб 2, бб 2, бр 3

Забележка:

(посочват се различията на таксационните показатели по ЛУП от действителните)

СОРТИМЕНТИРАНО (ИЗЧИСЛЕНО ПО ЛУП) ПОЛЗВАНЕ ПО ДЪРВЕСНИ ВИДОВЕ
(ненужното се зачертава)

Дървесен вид	Стояща маса	От нея:				
		едра	средна	дребна	дърва	отпад
см	701	133	22	-	517	29
бб	186	32	4	-	144	6
Общо:	887	164	26	-	661	35

По настоящия опис са маркирани 1814 бр. дървета с оранжева боя. На височина 1.30м, подлежащите за сеч дървета са отбелязани с оранжева боя и X знак.

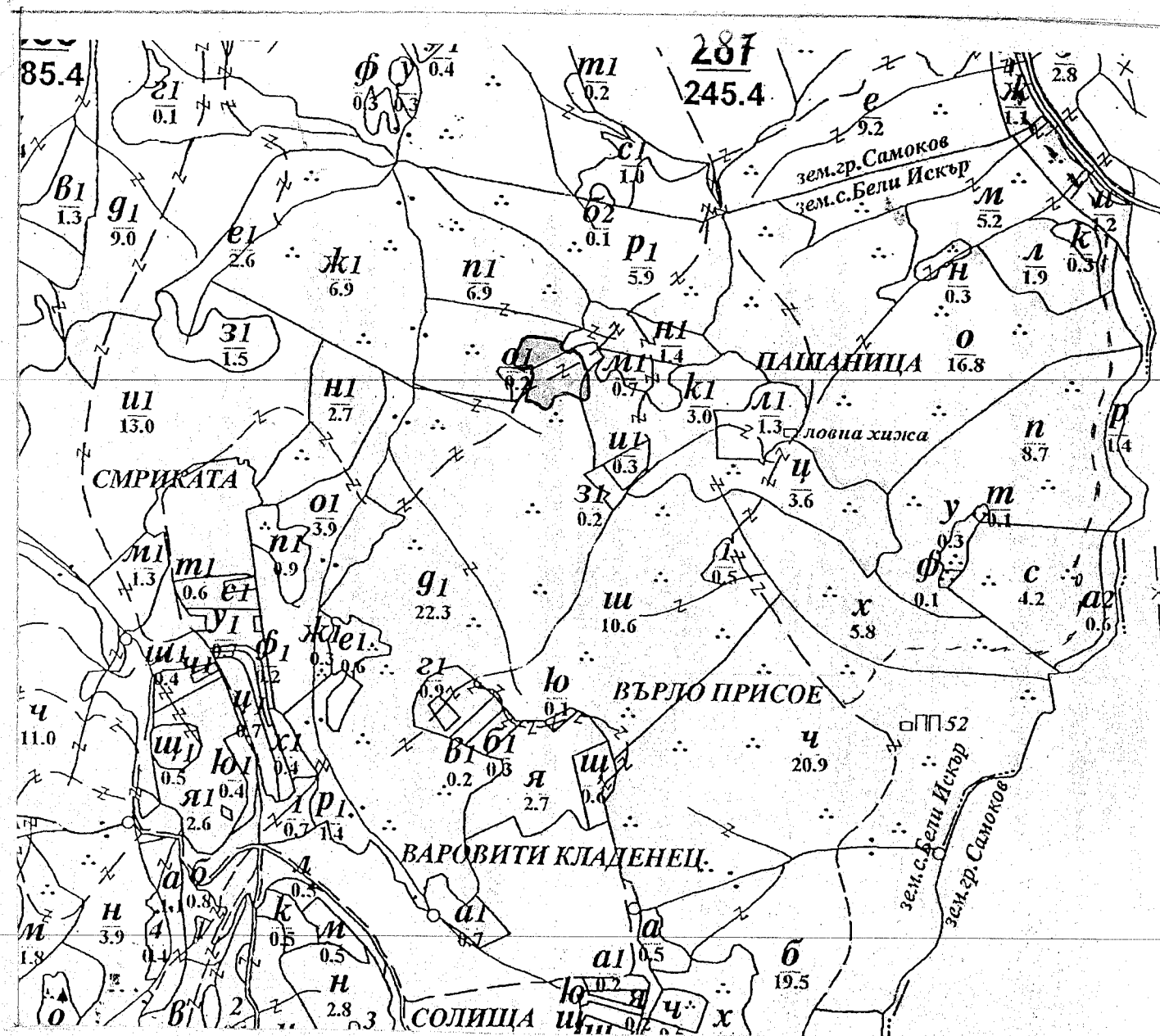
Забележка:

(тук се дават пояснения и данни за заложените пробни площи – площ, брой, местоположение, начина на отбелязване на оставащите на корен запазени единични дървета, когато се извършва цялостно отсичане на дървостоя, мъртва дървесина – стояща/лежаща и др.)

СКИЦА НА НАСАЖДЕНИЕТО (КОПИЕ ОТ ГОРСКАТА КАРТА) И

СХЕМА НА ИЗВОЗНИТЕ ПЪТИЩА

М 1 : 10 000



Легенда:

- ± ± ± ± ± проектирани коларски вр. извозни пътища
- — — — — съществуващи извозни пътища
- ==== съществуващ автомобилен път
- ~~~~~ технологична просека
- Насаждения
- » » » » » проектирани тракторни вр. извозни пътища
- ▲ ▲ ▲ временен склад
- xxxxxxx трасе на въжена линия
- +=+=+ проектиран автомобилен път


На схемата задължително се нанасят контурите на насаждението/имота, съществуващите и проектирани временни горски пътища, технологичните просеки, просеките за въжени линии, извозни пътища, временни складове както и връзката им със съществуващата автомобилна пътна мрежа.


ОСОБЕНИ ПОЛОЖЕНИЯ ПО ПРОВЕЖДАНЕТО НА СЕЧТА

/описва се състоянието на насаждението, какви сечи ще се водят в различните части на нехомогенните насаждения и други особености при провеждането на сечта – окомерна оценка на годността на стъблата в %, окомерна преценка на интензивността на сечта, възобновителен потенциал, променени или неточни граници на имоти, подотдели, карти, неотразени пътища, неусвоими, нелесопригодни части, извършени нарушения преди маркирането, предложения за технология за добива на дървесината и др./

Насаждението е в средно състояние. На място полността е 0,5-0,6 както и места обрасли с леща и върби. Голяма част от маркираните дървета с диаметри 14-26 са нетодни, като естествен отпад. Маркирана е пробирка 15% - общо 887 м³ столица маса (см, бб) предимно по низов метод. Извоза до временни складове ще се извърши с колесен трактор и животинска теглителна сила по съществуваща извозна пътека, които трябва да се прогистат и поравнят.

Приложени: 2 бр. сортиментни ведомости, които са неразделна част от карнет-описа. Маркираните дървета по настоящия опис са отбелязани в основата с контролни горски марки както следва:

КГМ №	регистриран лесолюб – име, фамилия	подпис
Б 4015	Иван Мангев	
Б 1212	Пламен Мишков	

МАРКИРАЛ подпис:  , дата 26.10.2020г.
(Иван Мангев – гор. надзирател ОБЛ)
(име, фамилия на маркиращия лесолюб, длъжност, месторабота) Самоков

№ и дата на удостоверение за упражняване на лесолюбска практика: 12559/19.09.16г

ОДОБРЕНО ЗА СЕЧ (за държавни и общински гори):

подпис: дата:

(инж. Владимир Малинов – Директор на ОП „Общинско лесничество – Самоков“
(име, фамилия, длъжност, месторабота)

№ и дата на удостоверение за упражняване на лесолюбска практика: 572/10.05.2012г.



Съгласуване на семепроизводствено насаждение:

(подпис, име, фамилия и длъжност в Горска семеконтролна станция гр.)

Дата: год.

КАРНЕТ – ОПИС

За извършеното маркиране

отдел 287 подотдел 4, землище Бели Искър

ПОПЪЛВА СЕ САМО ЗА ДЪРЖАВНИ ГОРИ:

..... държавно предприятие

ДГС/ДЛС

ГСУ

ПОПЪЛВА СЕ САМО ЗА НЕДЪРЖАВНИ ГОРИ:

имот № 3441.1.75 (трайно ограничен на терена)

собственост на Община Самоков

(физически лица- име, презиме, фамилия, общинска – община гр./с., юридически лица и др. – име и адрес)

стопански клас СВ

вид на сечта пробирка

горскостопански план, програма, план-извлечение
лесоустройствен проект, план, програма
(ненужното се зачертава) от 2014 год.

маркиран през 2020 год.

