



Община Самоков

ул. "Македония" №34 e-mail: samokov@samokov.bg Централa 0722/666-30,666-31,666-32 Факс 0722/600-50



УТВЪРДИЛ:
ВЛАДИМИР ГЕОРГИЕВ – КМЕТ
НА ОБЩИНА САМОКОВ

ПРОТОКОЛ

Днес 20.05.2015г., във връзка с изпълнение на чл.37и, ал.7 от ЗСПЗЗ се събра комисия назначена със Заповед № ЛС-01-441/25.03.2015г. на кмета на община Самоков в състав:

- ПРЕДСЕДАТЕЛ:** Васил Сайменов – Заместник кмет
И членове: 1.инж. Бранимира Бодурова – Директор д-ия "ХДЕТТОС"
2.Даниела Даганова – Гл. експерт "ОСЗЗ"
3.Камелия Ангелова – Ст. юриконсулт
4.инж. Георги Цурев – Гл. специалист "ТСУ"
Резервни членове: 1.Елена Симонова – Км. наместник на с. Клисурса.
2.Васил Васов – Кмет на с. Райово.
3.Йорданка Бежарова – Кмет на с. Ковачевци
4.Венета Балабанова – Кмет на с. Белчин
5. Георги Фасулков – Км. наместник на с. Рельово
6. Стефан Домишляров – Кмет на с. Драгушиново
7. Мая Стоянова – Км. наместник на с. Горни Окол
8. Елена Мишкова - юриконсулт

която извърши допълнително разпределение на пасища, мери и ливади в съседни землища на лица собственици на животновъдни обекти с пасищни селскостопански животни, регистрирани в Системата за идентификация на животновъдните обекти на БАБХ, като комисията определи необходимата площ за всеки кандидат и разпредели имотите от Общинския поземлен фонд както следва:


- Борислав Иванов Гайдаров (собственик на животновъден обект с номер: 6248640001 с адрес с. Рельово, в който се отглеждат 110 броя говеда над две години и 20 броя говеда под две години).
 - Поземлен имот № 000222 с площ от 11,612 дка, начин на трайно ползване: пасище, IX-категория, находящ се в местността "Алагюзица", землището на с. Ковачевци.
 - Поземлен имот № 000420 с площ от 26,540 дка, начин на трайно ползване: пасище, IX-категория, находящ се в местността "Алагюзица", землището на с. Ковачевци.
 - Поземлен имот № 000438 с площ от 21,153 дка, начин на трайно ползване: пасище, IX-категория, находящ се в местността "Алагюзица", землището на с. Ковачевци.
- Николай Георгиев Торлаков (собственик на животновъден обект с номер: 6523160013 с адрес с. Драгушиново, в който се отглеждат 59 броя говеда над две години и 12 броя говеда под две години).
 - Част от поземлен имот № 23491.7.173, която част представлява проектен имот № 23491.7.1730 с площ от 42,208 дка, начин на трайно ползване: пасище, находящ се в местността "Латинската", землището на с. Драгушиново.
- Юрий Георгиев Михайлов (собственик на животновъден обект с номер: 5769750004 с адрес с. Поповяне, в който се отглеждат 91 броя кози).
 - Поземлен имот № 000331 с площ от 127,933 дка, начин на трайно ползване: пасище, IX-категория, находящ се в местността "Алагюзица", землището на с. Ковачевци.





Г. Митев







4. Георги Христов Тасев (собственик на животновъден обект с номер: 2020-0215 с адрес с. Говедарци, в който се отглеждат 6 броя говеда над две години).
- 4.1 Част от поземлен имот № 024107, която част представлява проектен имот № 37294.24.1071 с площ от 17,245 дка, начин на трайно ползване: ливада, X-категория, находящ се в местността "Лакатица", землището на с. Клисурса.
- 4.2 Част от поземлен имот № 024284, която част представлява проектен имот № 37294.24.2841 с площ от 5,148 дка, начин на трайно ползване: пасище, X-категория, находящ се в местността "Лакатица", землището на с. Клисурса.
5. Димитър Христов Бързанов (собственик на животновъден обект с номер: 1528520001 с адрес с. Говедарци, в който се отглеждат 50 броя коне, 19 броя говеда над две години и 6 броя говеда под две години).
- 5.1 Част от поземлен имот № 024272, която част представлява проектен имот № 37294.24.2721 с площ от 12,884 дка, начин на трайно ползване: ливада, X-категория, находящ се в местността "Лакатица", землището на с. Клисурса.
- 5.2 Част от поземлен имот № 024284, която част представлява проектен имот № 37294.24.2842 с площ от 22,502 дка, начин на трайно ползване: пасище, X-категория, находящ се в местността "Лакатица", землището на с. Клисурса.
- 5.3 Част от поземлен имот № 046177, която част представлява проектен имот № 03767.46.1771 с площ от 3,097 дка, начин на трайно ползване: пасище, X-категория, находящ се в землището на с. Белчин.
- 5.4 Част от поземлен имот № 046177, която част представлява проектен имот № 03767.46.1772 с площ от 6,754 дка, начин на трайно ползване: пасище, X-категория, находящ се в землището на с. Белчин.
6. Галина Георгиева Шуманова (собственик на животновъден обект с номер: 1528530003 с адрес с. Говедарци, в който се отглеждат 87 броя говеда).
- 6.1 Поземлен имот № 000157 с площ от 15,488 дка, начин на трайно ползване: пасище, VIII-категория, находящ се в местността "Кална бара", землището на с. Рельово.
- 6.2 Поземлен имот № 000311 с площ от 36,734 дка, начин на трайно ползване: пасище, X-категория, находящ се в местността "Кавако", землището на с. Рельово.
- 6.3 Поземлен имот № 000391 с площ от 36,611 дка, начин на трайно ползване: пасище, VIII-категория, находящ се в местността "Червеният мост", землището на с. Рельово.
- 6.4 Поземлен имот № 000521 с площ от 12,294 дка, начин на трайно ползване: пасище, VIII-категория, находящ се в местността "Проgono", землището на с. Рельово.
- 6.5 Поземлен имот № 211025 с площ от 25,000 дка, начин на трайно ползване: ливада, VIII-категория, находящ се в землището на с. Райово.
7. Радостина Ангелова Димитрова (собственик на животновъден обект с номер: 6248640016 с адрес с. Рельово, в който се отглеждат 23 броя говеда над две годишна възраст, 7 броя говеда под две годишна възраст и 35 броя овце).
- 7.1 Поземлен имот № 000044 с площ от 8,330 дка, начин на трайно ползване: пасище, IX-категория, находящ се в землището на с. Горни Окол.
- 7.2 Поземлен имот № 000045 с площ от 6,445 дка, начин на трайно ползване: пасище, IX-категория, находящ се в местността "Касио дол", землището на с. Горни Окол.
- 7.3 Поземлен имот № 000046 с площ от 15,799 дка, начин на трайно ползване: пасище, IX-категория, находящ се в местността "Касио дол", землището на с. Горни Окол.
- 7.4 Поземлен имот № 000065 с площ от 10,355 дка, начин на трайно ползване: пасище, IX-категория, находящ се в местността "Касио дол", землището на с. Горни Окол.
- 7.5 Поземлен имот № 000068 с площ от 57,715 дка, начин на трайно ползване: пасище, IX-категория, находящ се в местността "Чучукана", землището на с. Горни Окол.
- 7.6 Поземлен имот № 000077 с площ от 25,157 дка, начин на трайно ползване: пасище, IX-категория, находящ се в местността "Смриките", землището на с. Горни Окол.
- 7.7 Поземлен имот № 000089 с площ от 12,759 дка, начин на трайно ползване: пасище, IX-категория, находящ се в местността "Реката", землището на с. Горни Окол.

Handwritten signature

- 7.8 Поземлен имот № 000090 с площ от 57,784 дка, начин на трайно ползване: пасище, IX-категория, находящ се в местността “Реката”, землището на с. Горни Окол.
- 7.9 Поземлен имот № 002001 с площ от 21,770 дка, начин на трайно ползване: пасище, IX-категория, находящ се в местността “Довички дол”, землището на с. Горни Окол.
- 7.10 Поземлен имот № 002200 с площ от 13,639 дка, начин на трайно ползване: пасище, IX-категория, находящ се в местността “Вечерина”, землището на с. Горни Окол.
- 7.11 Поземлен имот № 002201 с площ от 30,291 дка, начин на трайно ползване: пасище с храсти, IX-категория, находящ се в местността “Вечерина”, землището на с. Горни Окол.
- 7.12 Поземлен имот № 002210 с площ от 26,508 дка, начин на трайно ползване: пасище, IX-категория, находящ се в местността “Вечерина”, землището на с. Горни Окол.
- 7.13 Поземлен имот № 010035 с площ от 21,070 дка, начин на трайно ползване: пасище, IX-категория, находящ се в местността “Мушчельо”, землището на с. Горни Окол.
- 7.14 Поземлен имот № 010068 с площ от 20,160 дка, начин на трайно ползване: пасище, IX-категория, находящ се в местността “Леската”, землището на с. Горни Окол.
- 7.15 Поземлен имот № 015015 с площ от 32,837 дка, начин на трайно ползване: пасище с храсти, IX-категория, находящ се в местността “Московските борие”, землището на с. Горни Окол.

ПРЕДСЕДАТЕЛ: 

И членове: 1. 
 2. 
 3. 
 4. 

Резервни членове: 1. 
 2. 
 3. 
 4. 
 5.
 6. 
 7. 
 8.